

## Zone étudiée

QP Ar Santé - Les Fontaines (QP022001)

## Zones de comparaison

Commune : Lannion

EPCI 2015 : CA Lannion-Trégor Communauté

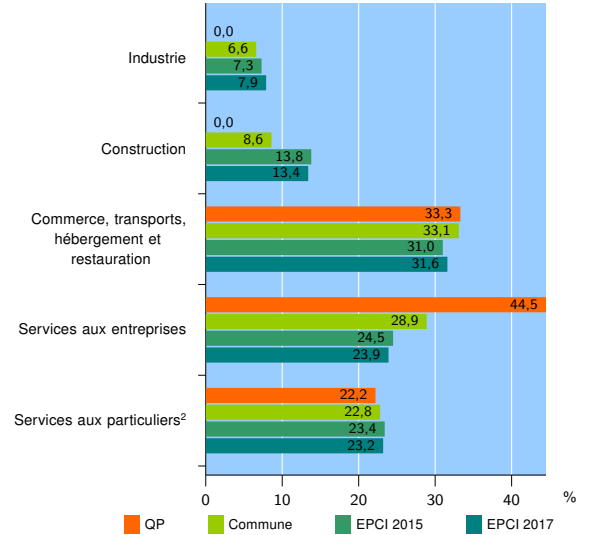
EPCI 2017 : CA Lannion-Trégor Communauté

## Activité des établissements

	QP	Commune	EPCI 2015	EPCI 2017
<b>Nombre d'établissements</b>	<b>9</b>	<b>1 701</b>	<b>4 985</b>	<b>6 354</b>
Industrie	0	113	365	500
Construction	0	146	686	851
Commerce, transports, hébergement et restauration	3	563	1 545	2 007
Dont : commerce de gros <sup>1</sup>	0	60	147	202
commerce de détail <sup>1</sup>	1	299	719	911
Services aux entreprises	4	491	1 221	1 521
Services aux particuliers <sup>2</sup>	2	388	1 168	1 475
Dont : enseignement, santé et action sociale	0	263	754	941

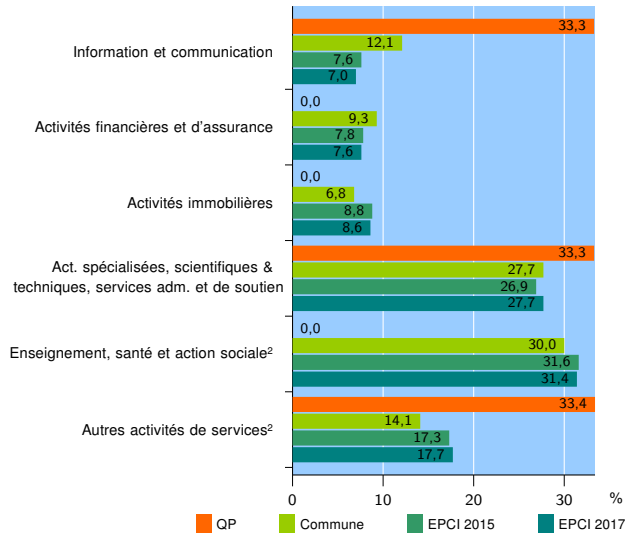
Source : Insee, Répertoire des entreprises et des établissements<sup>3</sup> (Sirene) au 31/12/2015

## Activité des établissements



Source : Insee, Répertoire des entreprises et des établissements<sup>3</sup> (Sirene) au 31/12/2015

## Activité des établissements de service



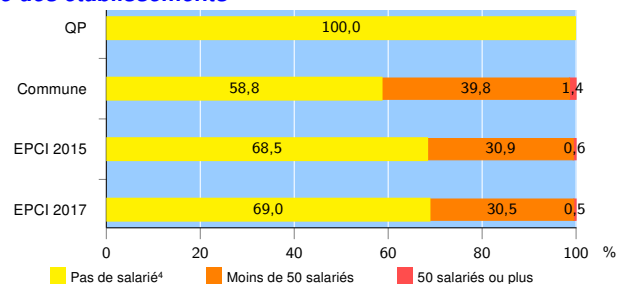
Source : Insee, Répertoire des entreprises et des établissements<sup>3</sup> (Sirene) au 31/12/2015

## Démographie d'établissements

	QP	Commune	EPCI 2015	EPCI 2017
<b>Créations et transferts d'établissements</b>	<b>4</b>	<b>231</b>	<b>652</b>	<b>800</b>
Part des transferts (%)	0,0	28,6	24,2	24,2
Part des créations (%)	100,0	71,4	75,8	75,8
Part d'auto-entrepreneurs parmi les créations d'établissements (%)	75,0	26,7	31,0	30,7
<b>Taux de créations et transferts (%)</b>	<b>44,4</b>	<b>13,6</b>	<b>13,1</b>	<b>12,6</b>

Source : Insee, Répertoire des entreprises et des établissements<sup>3</sup> (Sirene) en 2016

## Taille des établissements



Source : Insee, Répertoire des entreprises et des établissements<sup>3</sup> (Sirene) au 31/12/2015

<sup>1</sup> : À l'exception des automobiles et des motocycles

<sup>2</sup> : Les services aux particuliers sont composés de l'enseignement, santé et action sociale ainsi que des autres activités de service

<sup>3</sup> : Établissements du champ marchand non agricole

<sup>4</sup> : Y compris inconnu et non enregistré

## Signes conventionnels utilisés

s : secret statistique (y compris entre indicateurs et entre zones géographiques)

nd : données non disponibles ou non diffusables (ex. mauvaise qualité de géolocalisation)

/// : absence de résultat due à la nature des choses (ex. pas d'EPCI 2015)