

## Tissu économique

### Zone étudiée

QP Chaoué Perrières (QP072002)

### Zones de comparaison

Commune 2014 : Allonnes

EPCI 2015 : CU le Mans Métropole

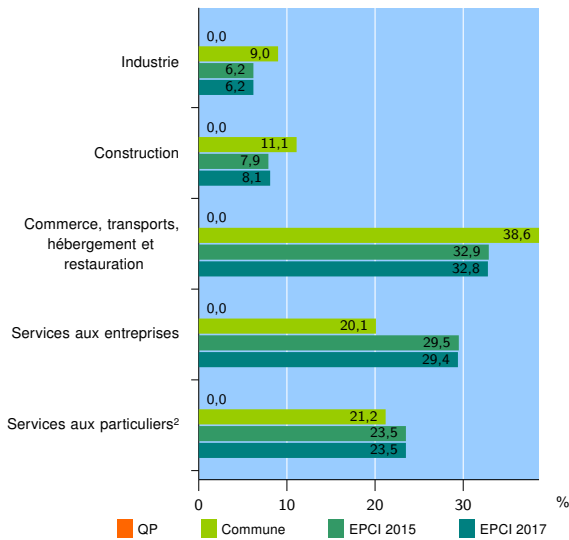
EPCI 2017 : CU Le Mans Métropole

### Activité des établissements

	QP	Commune	EPCI 2015	EPCI 2017
<b>Nombre d'établissements</b>	nd	368	11 913	12 130
Industrie	nd	33	738	757
Construction	nd	41	940	978
Commerce, transports, hébergement et restauration	nd	142	3 921	3 981
Dont : commerce de gros <sup>1</sup>	nd	15	519	530
commerce de détail <sup>1</sup>	nd	78	1 991	2 011
Services aux entreprises	nd	74	3 509	3 564
Services aux particuliers <sup>2</sup>	nd	78	2 805	2 850
Dont : enseignement, santé et action sociale	nd	51	1 813	1 832

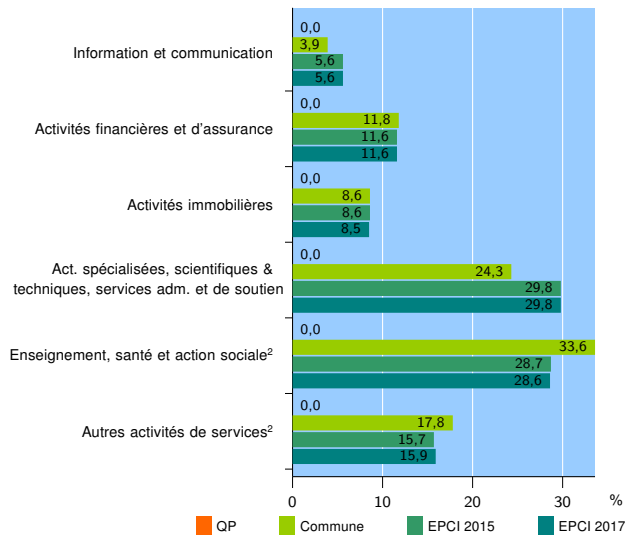
Source : Insee, Répertoire des entreprises et des établissements<sup>3</sup> (Sirene) au 01/01/2015

### Activité des établissements



Source : Insee, Répertoire des entreprises et des établissements<sup>3</sup> (Sirene) au 01/01/2015

### Activité des établissements de service



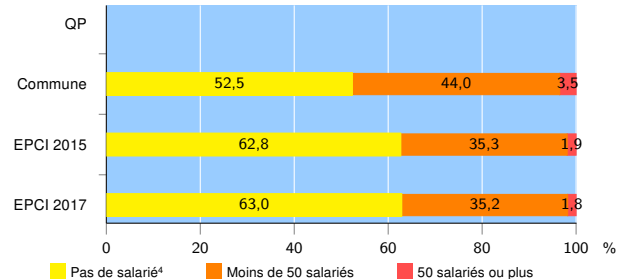
Source : Insee, Répertoire des entreprises et des établissements<sup>3</sup> (Sirene) au 01/01/2015

### Démographie d'établissements

	QP	Commune	EPCI 2015	EPCI 2017
<b>Créations et transferts d'établissements</b>	nd	43	1 809	1 845
Part des transferts (%)	nd	16,3	25,7	25,5
Part des créations (%)	nd	83,7	74,3	74,5
Part de micro-entrepreneurs parmi les créations d'établissements (%)	nd	44,4	46,8	47,1
<b>Taux de créations et transferts (%)</b>	nd	11,7	15,2	15,2

Source : Insee, Répertoire des entreprises et des établissements<sup>3</sup> (Sirene) en 2015

### Taille des établissements



Source : Insee, Répertoire des entreprises et des établissements<sup>3</sup> (Sirene) au 01/01/2015

<sup>1</sup> : À l'exception des automobiles et des motocycles

<sup>2</sup> : Les services aux particuliers sont composés de l'enseignement, santé et action sociale ainsi que des autres activités de service

<sup>3</sup> : Établissements du champ marchand non agricole

<sup>4</sup> : Y compris inconnu et non enregistré

### Signes conventionnels utilisés

s : secret statistique (y compris entre indicateurs et entre zones géographiques)

nd : données non disponibles ou non diffusables (ex. mauvaise qualité de géolocalisation)

/// : absence de résultat due à la nature des choses (ex. pas d'EPCI 2015)