

## Tissu économique

### Zone étudiée

QP Kellermann (QP053002)

### Zones de comparaison

Commune 2020 : Laval

EPCI 2015 : CA de Laval

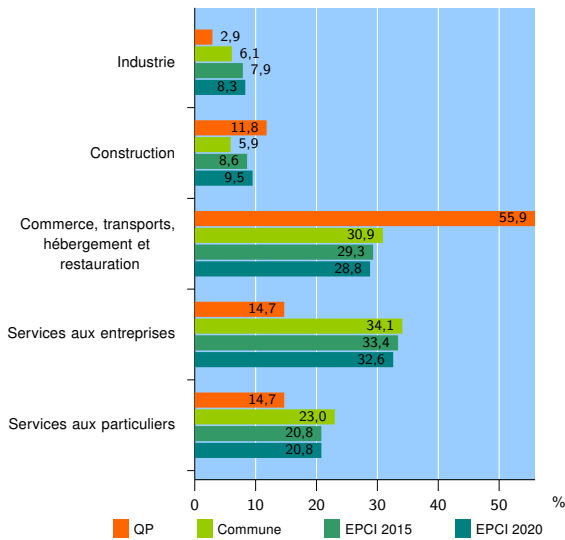
EPCI 2020 : CA de Laval Agglomération

### Activité des établissements

	QP	Commune	EPCI 2015	EPCI 2020
<b>Nombre d'établissements</b>	<b>34</b>	<b>3 669</b>	<b>6 513</b>	<b>7 263</b>
Industrie	1	226	512	602
Construction	4	215	558	690
Commerce, transports, hébergement et restauration	19	1 133	1 908	2 090
Dont : commerce de gros <sup>1</sup>	0	166	385	419
commerce de détail <sup>1</sup>	7	520	755	819
Services aux entreprises	5	1 252	2 177	2 368
Services aux particuliers	5	843	1 358	1 513
Dont : enseignement, santé et action sociale	3	563	854	934

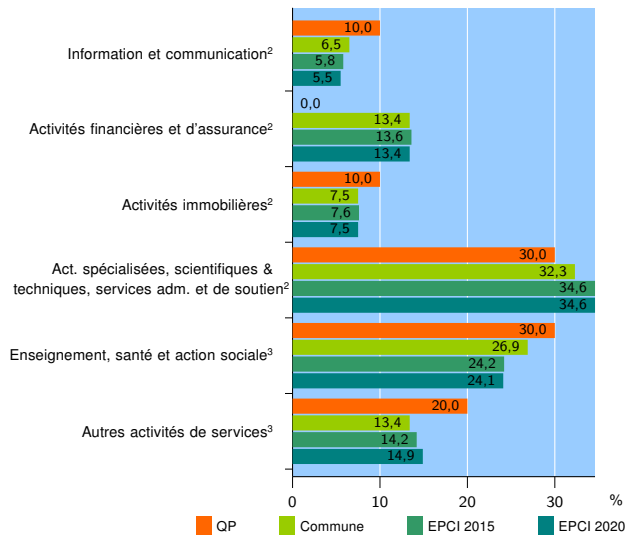
Source : Insee, Répertoire des entreprises et des établissements<sup>4</sup> (Sirene) au 31/12/2018

### Activité des établissements



Source : Insee, Répertoire des entreprises et des établissements<sup>4</sup> (Sirene) au 31/12/2018

### Activité des établissements de service



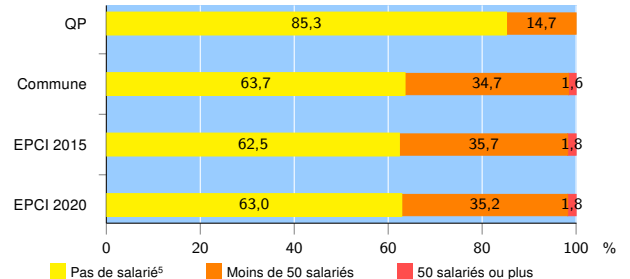
Source : Insee, Répertoire des entreprises et des établissements<sup>4</sup> (Sirene) au 31/12/2018

### Démographie d'établissements

	QP	Commune	EPCI 2015	EPCI 2020
<b>Créations et transferts d'établissements</b>	<b>10</b>	<b>731</b>	<b>1 210</b>	<b>1 324</b>
Part des transferts (%)	10,0	21,9	21,6	21,1
Part des créations (%)	90,0	78,1	78,4	78,9
Part de micro-entrepreneurs parmi les créations d'établissements (%)	88,9	46,4	46,6	47,3
<b>Taux de créations et transferts (%)</b>	<b>29,4</b>	<b>19,9</b>	<b>18,6</b>	<b>18,2</b>

Source : Insee, Répertoire des entreprises et des établissements<sup>4</sup> (Sirene) en 2019

### Taille des établissements



Source : Insee, Répertoire des entreprises et des établissements<sup>4</sup> (Sirene) au 31/12/2018

<sup>1</sup> : À l'exception des automobiles et des motocycles

<sup>2</sup> : Services aux entreprises

<sup>3</sup> : Services aux particuliers

<sup>4</sup> : Établissements du champ marchand non agricole

<sup>5</sup> : Y compris inconnu et non enregistré

### Signes conventionnels utilisés

s : secret statistique (y compris entre indicateurs et entre zones géographiques)  
nd : données non disponibles ou non diffusables (ex. mauvaise qualité de géolocalisation)  
/// : absence de résultat due à la nature des choses (ex. pas d'EPCI 2015)