

## Zone étudiée

QP Les Fourches (QP053001)

## Zones de comparaison

Commune : Laval

EPCI 2015 : CA de Laval

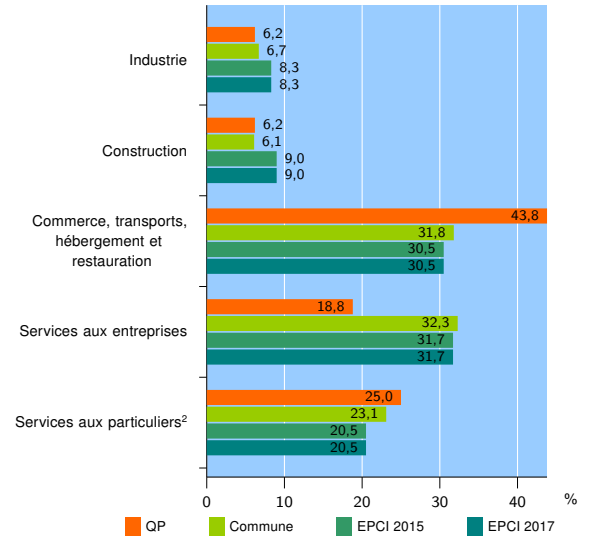
EPCI 2017 : CA de Laval

### Activité des établissements

	QP	Commune	EPCI 2015	EPCI 2017
<b>Nombre d'établissements</b>	<b>16</b>	<b>3 387</b>	<b>5 874</b>	<b>5 874</b>
Industrie	1	226	488	488
Construction	1	205	529	529
Commerce, transports, hébergement et restauration	7	1 078	1 789	1 789
Dont : commerce de gros <sup>1</sup>	0	149	332	332
commerce de détail <sup>1</sup>	4	517	737	737
Services aux entreprises	3	1 095	1 865	1 865
Services aux particuliers <sup>2</sup>	4	783	1 203	1 203
Dont : enseignement, santé et action sociale	1	505	746	746

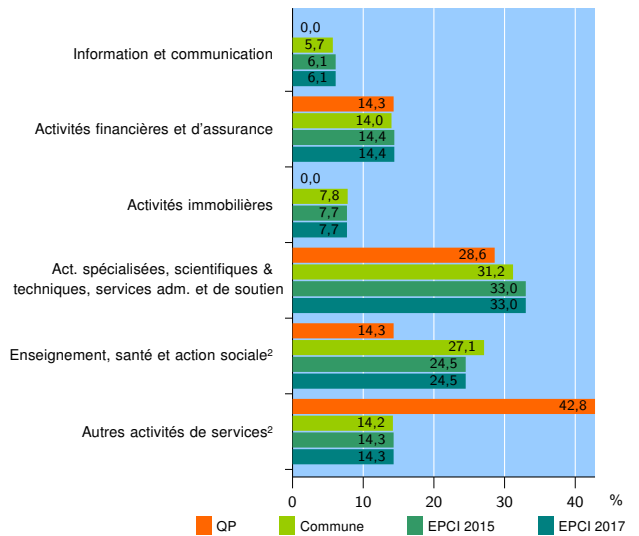
Source : Insee, Répertoire des entreprises et des établissements<sup>3</sup> (Sirene) au 31/12/2015

### Activité des établissements



Source : Insee, Répertoire des entreprises et des établissements<sup>3</sup> (Sirene) au 31/12/2015

### Activité des établissements de service



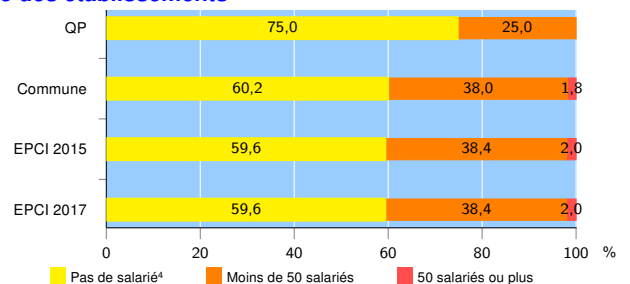
Source : Insee, Répertoire des entreprises et des établissements<sup>3</sup> (Sirene) au 31/12/2015

### Démographie d'établissements

	QP	Commune	EPCI 2015	EPCI 2017
<b>Créations et transferts d'établissements</b>	<b>0</b>	<b>491</b>	<b>869</b>	<b>869</b>
Part des transferts (%)	///	27,1	28,0	28,0
Part des créations (%)	///	72,9	72,0	72,0
Part d'auto-entrepreneurs parmi les créations d'établissements (%)	///	27,9	26,8	26,8
<b>Taux de créations et transferts (%)</b>	<b>0,0</b>	<b>14,5</b>	<b>14,8</b>	<b>14,8</b>

Source : Insee, Répertoire des entreprises et des établissements<sup>3</sup> (Sirene) en 2016

### Taille des établissements



Source : Insee, Répertoire des entreprises et des établissements<sup>3</sup> (Sirene) au 31/12/2015

<sup>1</sup> : À l'exception des automobiles et des motocycles

<sup>2</sup> : Les services aux particuliers sont composés de l'enseignement, santé et action sociale ainsi que des autres activités de service

<sup>3</sup> : Établissements du champ marchand non agricole

<sup>4</sup> : Y compris inconnu et non enregistré

#### Signes conventionnels utilisés

s : secret statistique (y compris entre indicateurs et entre zones géographiques)

nd : données non disponibles ou non diffusables (ex. mauvaise qualité de géolocalisation)

/// : absence de résultat due à la nature des choses (ex. pas d'EPCI 2015)