

## Zone étudiée

QP Le Grand Bellevue (QP049008)

## Zones de comparaison

Commune : Trélazé

EPCI 2015 : CA Angers Loire Métropole

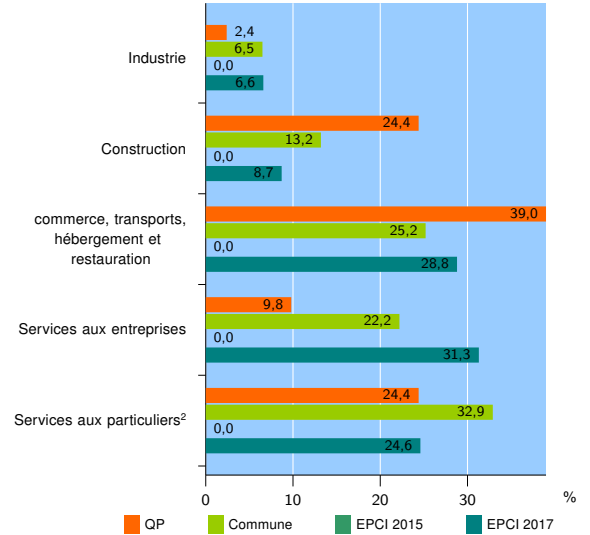
EPCI 2017 : CU Angers Loire Métropole

## Activité des établissements

	QP	Commune	EPCI 2015	EPCI 2017
<b>Nombre d'établissements</b>	<b>41</b>	<b>680</b>	<b>nd</b>	<b>16 497</b>
Industrie	1	44	nd	1 092
Construction	10	90	nd	1 435
Commerce, transports, hébergement et restauration	16	171	nd	4 746
Dont : commerce de gros <sup>1</sup>	2	29	nd	835
commerce de détail <sup>1</sup>	11	65	nd	2 130
Services aux entreprises	4	151	nd	5 172
Services aux particuliers <sup>2</sup>	10	224	nd	4 052
Dont : enseignement, santé et action sociale	9	170	nd	2 825

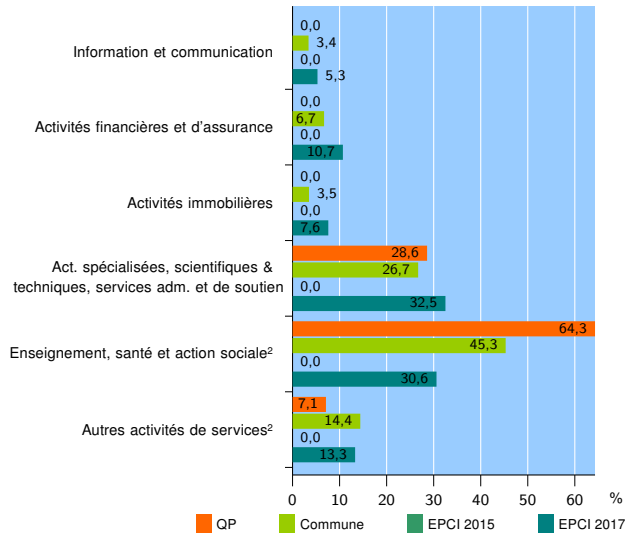
Source : Insee, Répertoire des entreprises et des établissements<sup>3</sup> (Sirene) au 01/01/2015

## Activité des établissements



Source : Insee, Répertoire des entreprises et des établissements<sup>3</sup> (Sirene) au 01/01/2015

## Activité des établissements de service



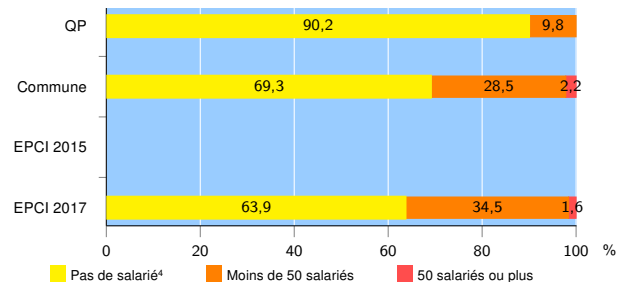
Source : Insee, Répertoire des entreprises et des établissements<sup>3</sup> (Sirene) au 01/01/2015

## Démographie d'établissements

	QP	Commune	EPCI 2015	EPCI 2017
<b>Créations et transferts d'établissements</b>	<b>21</b>	<b>161</b>	<b>nd</b>	<b>2 955</b>
Part des transferts (%)	28,6	25,5	nd	26,8
Part des créations (%)	71,4	74,5	nd	73,2
Part d'auto-entrepreneurs parmi les créations d'établissements (%)	20,0	26,7	nd	36,2
<b>Taux de créations et transferts (%)</b>	<b>51,2</b>	<b>23,7</b>	<b>nd</b>	<b>17,9</b>

Source : Insee, Répertoire des entreprises et des établissements<sup>3</sup> (Sirene) en 2015

## Taille des établissements



Source : Insee, Répertoire des entreprises et des établissements<sup>3</sup> (Sirene) au 01/01/2015

<sup>1</sup> : À l'exception des automobiles et des motocycles

<sup>2</sup> : Les services aux particuliers sont composés de l'enseignement, santé et action sociale ainsi que des autres activités de service

<sup>3</sup> : Établissements du champ marchand non agricole

<sup>4</sup> : Y compris inconnu et non enregistré

### Signes conventionnels utilisés

s : secret statistique (y compris entre indicateurs et entre zones géographiques)

nd : données non disponibles ou non diffusables (ex. mauvaise qualité de géolocalisation)

/// : absence de résultat due à la nature des choses (ex. pas d'EPCI 2015)