

## Zone étudiée

QP Beauval Bedier Morellerie (QP049007)

## Zones de comparaison

Commune : Angers

EPCI 2015 : CA Angers Loire Métropole

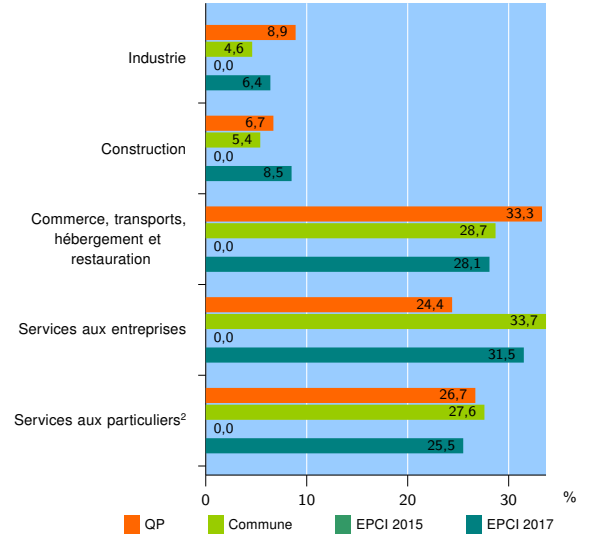
EPCI 2017 : CU Angers Loire Métropole

### Activité des établissements

	QP	Commune	EPCI 2015	EPCI 2017
<b>Nombre d'établissements</b>	<b>45</b>	<b>9 718</b>	<b>nd</b>	<b>17 054</b>
Industrie	4	445	nd	1 095
Construction	3	522	nd	1 451
Commerce, transports, hébergement et restauration	15	2 793	nd	4 788
Dont : commerce de gros <sup>1</sup>	0	341	nd	854
commerce de détail <sup>1</sup>	9	1 421	nd	2 106
Services aux entreprises	11	3 271	nd	5 364
Services aux particuliers <sup>2</sup>	12	2 687	nd	4 356
Dont : enseignement, santé et action sociale	8	1 900	nd	3 001

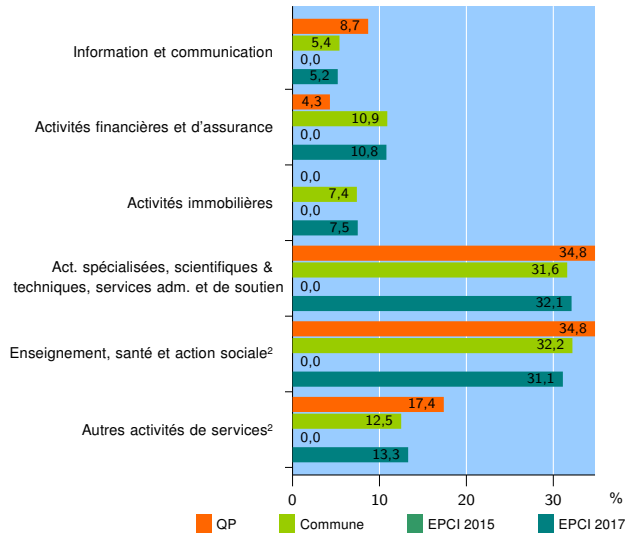
Source : Insee, Répertoire des entreprises et des établissements<sup>3</sup> (Sirene) au 31/12/2015

### Activité des établissements



Source : Insee, Répertoire des entreprises et des établissements<sup>3</sup> (Sirene) au 31/12/2015

### Activité des établissements de service



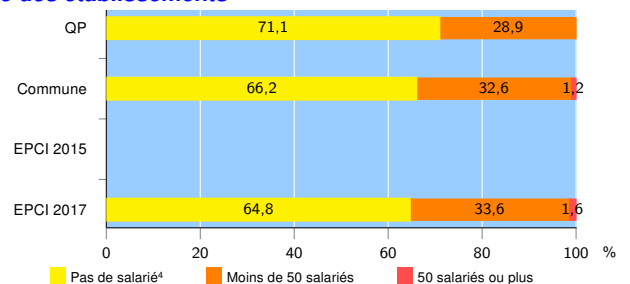
Source : Insee, Répertoire des entreprises et des établissements<sup>3</sup> (Sirene) au 31/12/2015

### Démographie d'établissements

	QP	Commune	EPCI 2015	EPCI 2017
<b>Créations et transferts d'établissements</b>	<b>11</b>	<b>1 759</b>	<b>nd</b>	<b>2 949</b>
Part des transferts (%)	9,1	24,3	nd	25,6
Part des créations (%)	90,9	75,7	nd	74,4
Part d'auto-entrepreneurs parmi les créations d'établissements (%)	s	31,6	nd	30,3
<b>Taux de créations et transferts (%)</b>	<b>24,4</b>	<b>18,1</b>	<b>nd</b>	<b>17,3</b>

Source : Insee, Répertoire des entreprises et des établissements<sup>3</sup> (Sirene) en 2016

### Taille des établissements



Source : Insee, Répertoire des entreprises et des établissements<sup>3</sup> (Sirene) au 31/12/2015

<sup>1</sup> : À l'exception des automobiles et des motocycles

<sup>2</sup> : Les services aux particuliers sont composés de l'enseignement, santé et action sociale ainsi que des autres activités de service

<sup>3</sup> : Établissements du champ marchand non agricole

<sup>4</sup> : Y compris inconnu et non enregistré

#### Signes conventionnels utilisés

s : secret statistique (y compris entre indicateurs et entre zones géographiques)

nd : données non disponibles ou non diffusables (ex. mauvaise qualité de géolocalisation)

/// : absence de résultat due à la nature des choses (ex. pas d'EPCI 2015)