

## Tissu économique

### Zone étudiée

QP Le Ranzay (QP044012)

### Zones de comparaison

Commune 2020 : Nantes

EPCI 2015 : Nantes Métropole

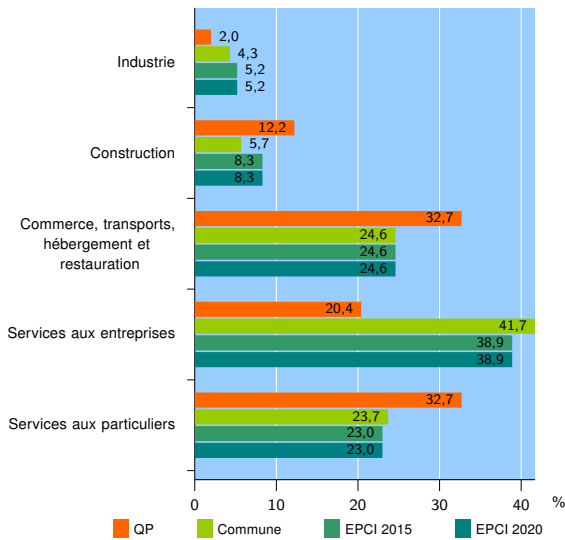
EPCI 2020 : Nantes Métropole

### Activité des établissements

	QP	Commune	EPCI 2015	EPCI 2020
<b>Nombre d'établissements</b>	<b>49</b>	<b>30 499</b>	<b>56 788</b>	<b>56 788</b>
Industrie	1	1 295	2 958	2 958
Construction	6	1 736	4 734	4 734
Commerce, transports, hébergement et restauration	16	7 509	13 981	13 981
Dont : commerce de gros <sup>1</sup>	3	974	2 342	2 342
commerce de détail <sup>1</sup>	4	3 238	5 712	5 712
Services aux entreprises	10	12 729	22 066	22 066
Services aux particuliers	16	7 230	13 049	13 049
Dont : enseignement, santé et action sociale	15	5 048	9 044	9 044

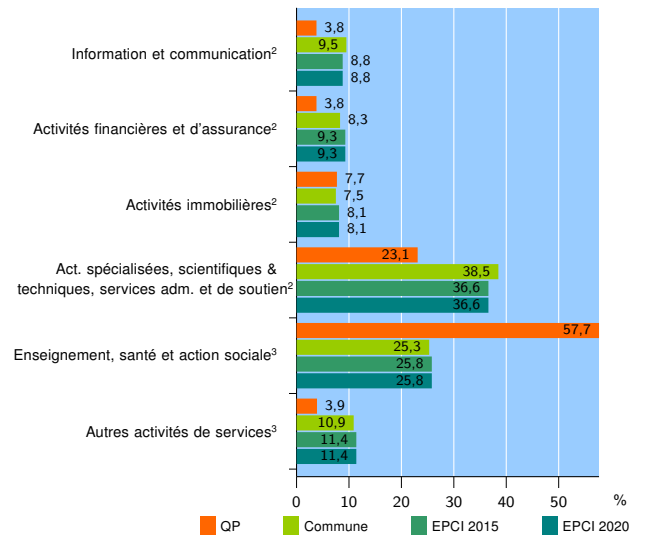
Source : Insee, Répertoire des entreprises et des établissements<sup>4</sup> (Sirene) au 31/12/2018

### Activité des établissements



Source : Insee, Répertoire des entreprises et des établissements<sup>4</sup> (Sirene) au 31/12/2018

### Activité des établissements de service



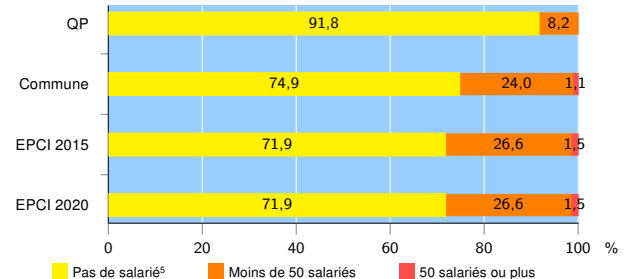
Source : Insee, Répertoire des entreprises et des établissements<sup>4</sup> (Sirene) au 31/12/2018

### Démographie d'établissements

	QP	Commune	EPCI 2015	EPCI 2020
<b>Créations et transferts d'établissements</b>	<b>11</b>	<b>7 995</b>	<b>14 001</b>	<b>14 001</b>
Part des transferts (%)	18,2	22,2	23,3	23,3
Part des créations (%)	81,8	77,8	76,7	76,7
Part de micro-entrepreneurs parmi les créations d'établissements (%)	88,9	59,9	58,0	58,0
<b>Taux de créations et transferts (%)</b>	<b>22,4</b>	<b>26,2</b>	<b>24,7</b>	<b>24,7</b>

Source : Insee, Répertoire des entreprises et des établissements<sup>4</sup> (Sirene) en 2019

### Taille des établissements



Source : Insee, Répertoire des entreprises et des établissements<sup>4</sup> (Sirene) au 31/12/2018

<sup>1</sup> : À l'exception des automobiles et des motocycles

<sup>2</sup> : Services aux entreprises

<sup>3</sup> : Services aux particuliers

<sup>4</sup> : Établissements du champ marchand non agricole

<sup>5</sup> : Y compris inconnu et non enregistré

### Signes conventionnels utilisés

s : secret statistique (y compris entre indicateurs et entre zones géographiques)

nd : données non disponibles ou non diffusables (ex. mauvaise qualité de géolocalisation)

/// : absence de résultat due à la nature des choses (ex. pas d'EPCI 2015)