

## Tissu économique

### Zone étudiée

QP Bitola (QP088001)

### Zones de comparaison

Commune 2014 : Épinal

EPCI 2015 : CA d'Épinal

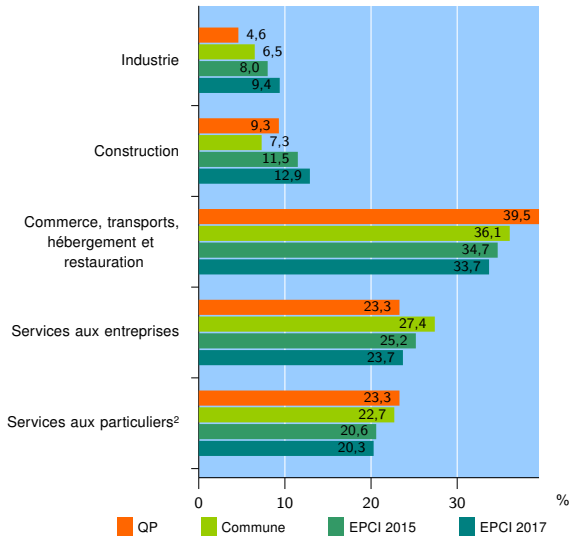
EPCI 2017 : CA d'Épinal

### Activité des établissements

	QP	Commune	EPCI 2015	EPCI 2017
<b>Nombre d'établissements</b>	<b>43</b>	<b>2 710</b>	<b>5 026</b>	<b>6 661</b>
Industrie	2	176	403	626
Construction	4	198	579	857
Commerce, transports, hébergement et restauration	17	979	1 744	2 245
Dont : commerce de gros <sup>1</sup>	0	109	257	323
commerce de détail <sup>1</sup>	8	521	810	1 032
Services aux entreprises	10	741	1 266	1 577
Services aux particuliers <sup>2</sup>	10	616	1 034	1 356
Dont : enseignement, santé et action sociale	7	395	612	764

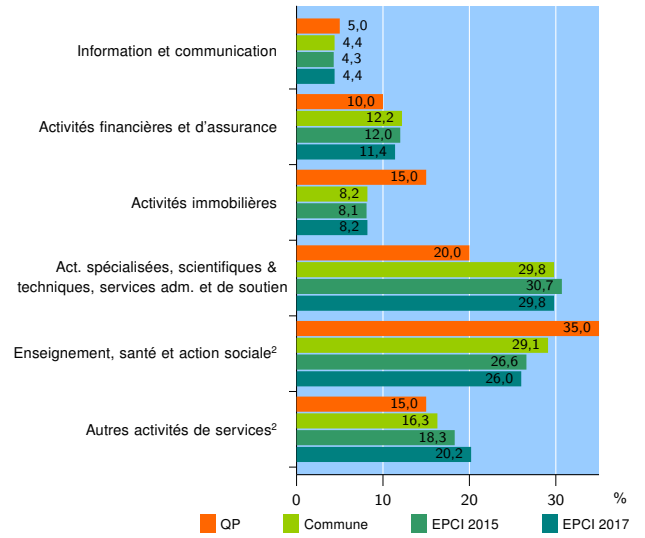
Source : Insee, Répertoire des entreprises et des établissements<sup>3</sup> (Sirene) au 01/01/2015

### Activité des établissements



Source : Insee, Répertoire des entreprises et des établissements<sup>3</sup> (Sirene) au 01/01/2015

### Activité des établissements de service



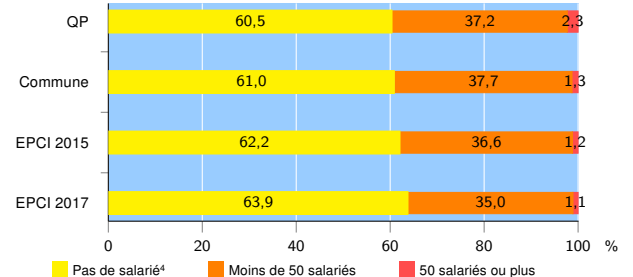
Source : Insee, Répertoire des entreprises et des établissements<sup>3</sup> (Sirene) au 01/01/2015

### Démographie d'établissements

	QP	Commune	EPCI 2015	EPCI 2017
<b>Créations et transferts d'établissements</b>	<b>8</b>	<b>375</b>	<b>688</b>	<b>893</b>
Part des transferts (%)	12,5	24,8	24,3	23,0
Part des créations (%)	87,5	75,2	75,7	77,0
Part de micro-entrepreneurs parmi les créations d'établissements (%)	71,4	41,1	45,3	49,1
<b>Taux de créations et transferts (%)</b>	<b>18,6</b>	<b>13,8</b>	<b>13,7</b>	<b>13,4</b>

Source : Insee, Répertoire des entreprises et des établissements<sup>3</sup> (Sirene) en 2015

### Taille des établissements



Source : Insee, Répertoire des entreprises et des établissements<sup>3</sup> (Sirene) au 01/01/2015

<sup>1</sup> : À l'exception des automobiles et des motocycles

<sup>2</sup> : Les services aux particuliers sont composés de l'enseignement, santé et action sociale ainsi que des autres activités de service

<sup>3</sup> : Établissements du champ marchand non agricole

<sup>4</sup> : Y compris inconnu et non enregistré

### Signes conventionnels utilisés

s : secret statistique (y compris entre indicateurs et entre zones géographiques)  
nd : données non disponibles ou non diffusables (ex. mauvaise qualité de géolocalisation)  
/// : absence de résultat due à la nature des choses (ex. pas d'EPCI 2015)