

## Tissu économique

### Zone étudiée

QP Quartier Bel Air (QP068010)

### Zones de comparaison

Commune 2015 : Cernay

EPCI 2015 : CC Thann-Cernay

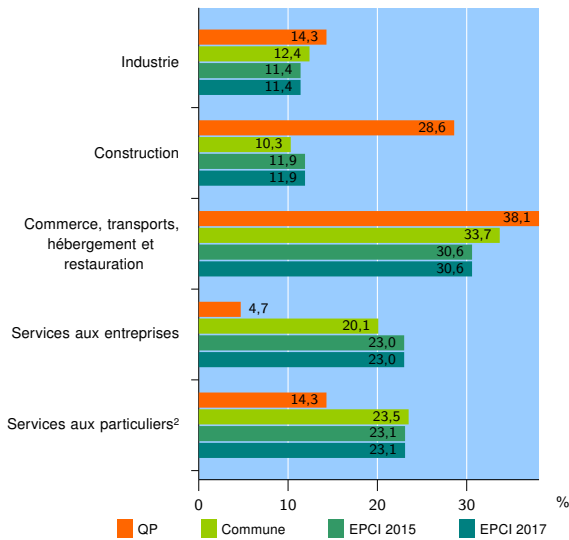
EPCI 2017 : CC de Thann-Cernay

### Activité des établissements

	QP	Commune	EPCI 2015	EPCI 2017
<b>Nombre d'établissements</b>	<b>21</b>	<b>775</b>	<b>2 180</b>	<b>2 180</b>
Industrie	3	96	248	248
Construction	6	80	259	259
Commerce, transports, hébergement et restauration	8	261	667	667
Dont : commerce de gros <sup>1</sup>	1	46	124	124
commerce de détail <sup>1</sup>	5	125	304	304
Services aux entreprises	1	156	502	502
Services aux particuliers <sup>2</sup>	3	182	504	504
Dont : enseignement, santé et action sociale	1	119	333	333

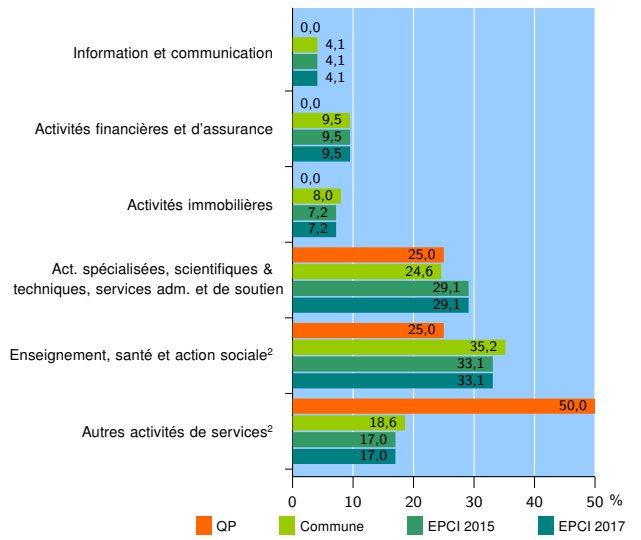
Source : Insee, Répertoire des entreprises et des établissements<sup>3</sup> (Sirene) au 31/12/2015

### Activité des établissements



Source : Insee, Répertoire des entreprises et des établissements<sup>3</sup> (Sirene) au 31/12/2015

### Activité des établissements de service



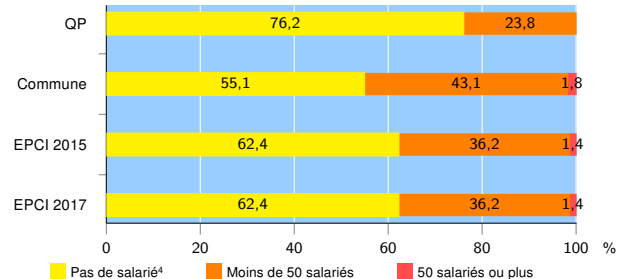
Source : Insee, Répertoire des entreprises et des établissements<sup>3</sup> (Sirene) au 31/12/2015

### Démographie d'établissements

	QP	Commune	EPCI 2015	EPCI 2017
<b>Créations et transferts d'établissements</b>	<b>2</b>	<b>105</b>	<b>304</b>	<b>304</b>
Part des transferts (%)	0,0	33,3	25,0	25,0
Part des créations (%)	100,0	66,7	75,0	75,0
Part de micro-entrepreneurs parmi les créations d'établissements (%)	s	42,9	43,9	43,9
<b>Taux de créations et transferts (%)</b>	<b>9,5</b>	<b>13,5</b>	<b>13,9</b>	<b>13,9</b>

Source : Insee, Répertoire des entreprises et des établissements<sup>3</sup> (Sirene) en 2016

### Taille des établissements



Source : Insee, Répertoire des entreprises et des établissements<sup>3</sup> (Sirene) au 31/12/2015

<sup>1</sup> : À l'exception des automobiles et des motocycles

<sup>2</sup> : Les services aux particuliers sont composés de l'enseignement, santé et action sociale ainsi que des autres activités de service

<sup>3</sup> : Établissements du champ marchand non agricole

<sup>4</sup> : Y compris inconnu et non enregistré

### Signes conventionnels utilisés

s : secret statistique (y compris entre indicateurs et entre zones géographiques)  
nd : données non disponibles ou non diffusables (ex. mauvaise qualité de géolocalisation)  
/// : absence de résultat due à la nature des choses (ex. pas d'EPCI 2015)