

## Tissu économique

### Zone étudiée

QP Markstein - La Forêt (QP068008)

### Zones de comparaison

Commune 2019 : Wittenheim

EPCI 2015 : CA Mulhouse Alsace Agglomération (M2A)

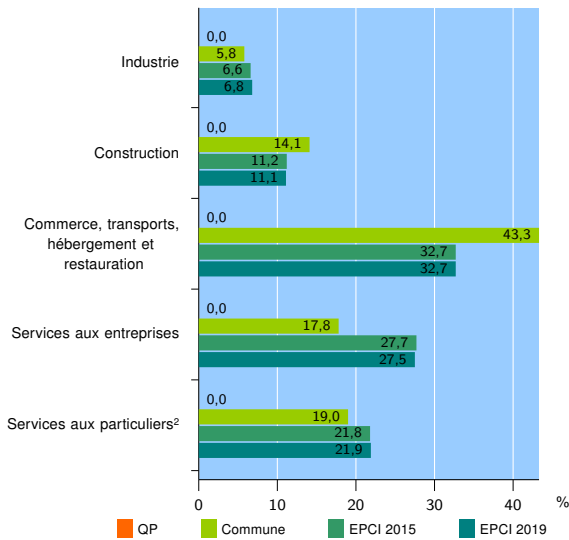
EPCI 2019 : CA Mulhouse Alsace Agglomération

### Activité des établissements

	QP	Commune	EPCI 2015	EPCI 2019
<b>Nombre d'établissements</b>	nd	<b>906</b>	<b>17 418</b>	<b>17 739</b>
Industrie	nd	53	1 144	1 201
Construction	nd	128	1 952	1 977
Commerce, transports, hébergement et restauration	nd	392	5 692	5 795
Dont : commerce de gros <sup>1</sup>	nd	72	1 003	1 025
commerce de détail <sup>1</sup>	nd	182	2 502	2 532
Services aux entreprises	nd	161	4 830	4 888
Services aux particuliers <sup>2</sup>	nd	172	3 800	3 878
Dont : enseignement, santé et action sociale	nd	79	2 342	2 384

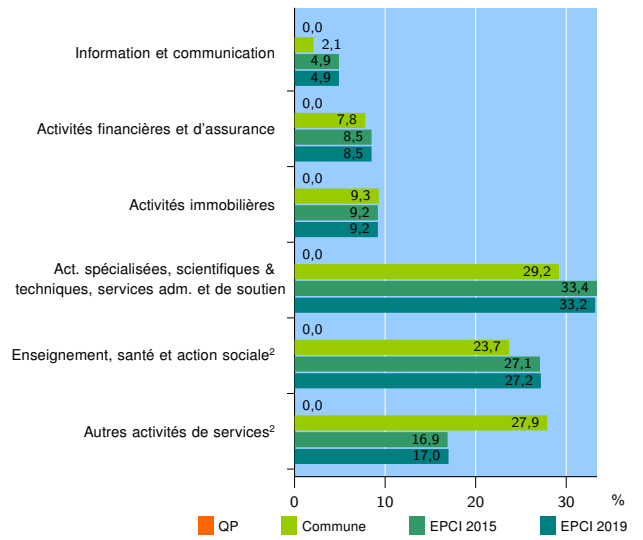
Source : Insee, Répertoire des entreprises et des établissements<sup>3</sup> (Sirene) au 31/12/2017

### Activité des établissements



Source : Insee, Répertoire des entreprises et des établissements<sup>3</sup> (Sirene) au 31/12/2017

### Activité des établissements de service



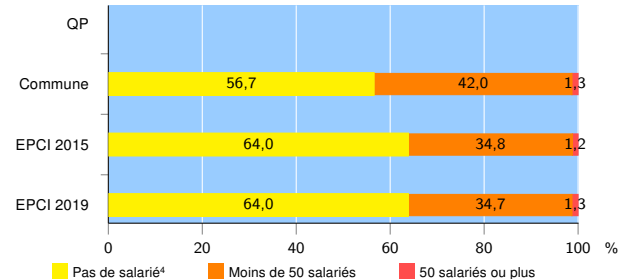
Source : Insee, Répertoire des entreprises et des établissements<sup>3</sup> (Sirene) au 31/12/2017

### Démographie d'établissements

	QP	Commune	EPCI 2015	EPCI 2019
<b>Créations et transferts d'établissements</b>	nd	<b>121</b>	<b>2 952</b>	<b>3 002</b>
Part des transferts (%)	nd	24,8	22,6	22,5
Part des créations (%)	nd	75,2	77,4	77,5
Part de micro-entrepreneurs parmi les créations d'établissements (%)	nd	47,3	45,9	45,7
<b>Taux de créations et transferts (%)</b>	nd	<b>13,4</b>	<b>16,9</b>	<b>16,9</b>

Source : Insee, Répertoire des entreprises et des établissements<sup>3</sup> (Sirene) en 2018

### Taille des établissements



Source : Insee, Répertoire des entreprises et des établissements<sup>3</sup> (Sirene) au 31/12/2017

<sup>1</sup> : À l'exception des automobiles et des motocycles

<sup>2</sup> : Les services aux particuliers sont composés de l'enseignement, santé et action sociale ainsi que des autres activités de service

<sup>3</sup> : Établissements du champ marchand non agricole

<sup>4</sup> : Y compris inconnu et non enregistré

### Signes conventionnels utilisés

s : secret statistique (y compris entre indicateurs et entre zones géographiques)  
nd : données non disponibles ou non diffusables (ex. mauvaise qualité de géolocalisation)  
/// : absence de résultat due à la nature des choses (ex. pas d'EPCI 2015)