

## Tissu économique

### Zone étudiée

QP Markstein - La Forêt (QP068008)

### Zones de comparaison

Commune 2014 : Wittenheim

EPCI 2015 : CA Mulhouse Alsace Agglomération (M2A)

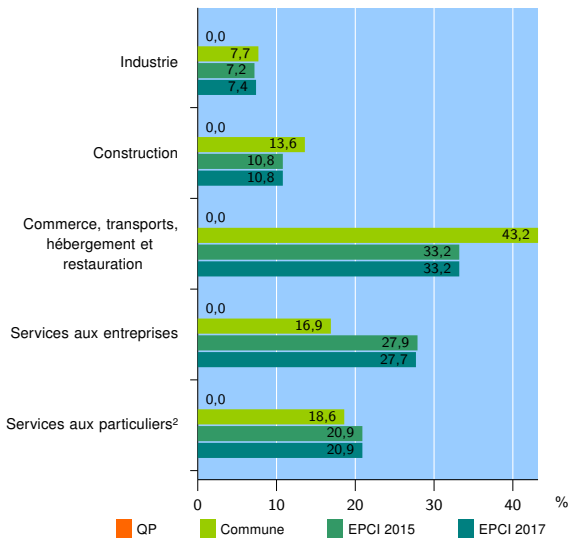
EPCI 2017 : CA Mulhouse Alsace

### Activité des établissements

	QP	Commune	EPCI 2015	EPCI 2017
<b>Nombre d'établissements</b>	nd	835	16 434	16 743
Industrie	nd	64	1 178	1 234
Construction	nd	114	1 776	1 801
Commerce, transports, hébergement et restauration	nd	361	5 459	5 566
Dont : commerce de gros <sup>1</sup>	nd	60	1 028	1 050
commerce de détail <sup>1</sup>	nd	176	2 416	2 447
Services aux entreprises	nd	141	4 593	4 643
Services aux particuliers <sup>2</sup>	nd	155	3 428	3 499
Dont : enseignement, santé et action sociale	nd	72	2 039	2 078

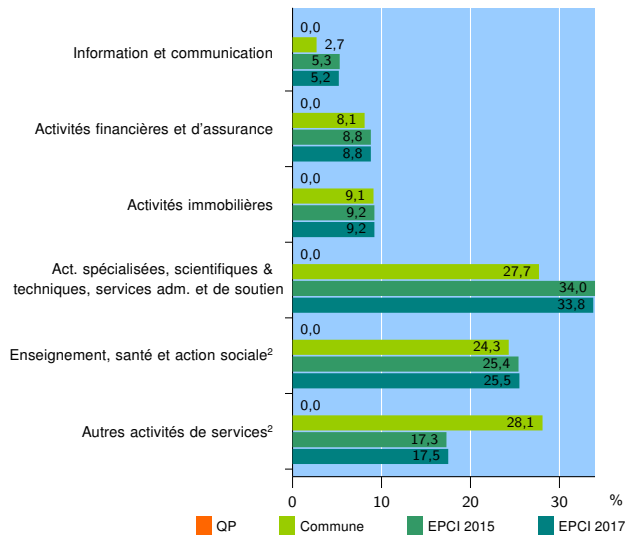
Source : Insee, Répertoire des entreprises et des établissements<sup>3</sup> (Sirene) au 01/01/2015

### Activité des établissements



Source : Insee, Répertoire des entreprises et des établissements<sup>3</sup> (Sirene) au 01/01/2015

### Activité des établissements de service



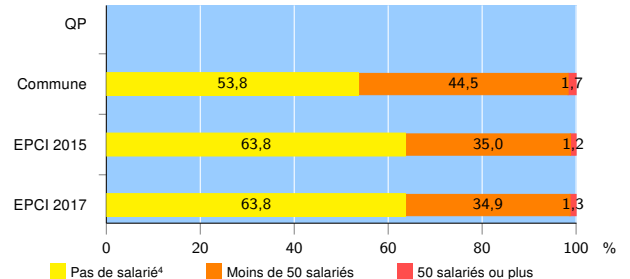
Source : Insee, Répertoire des entreprises et des établissements<sup>3</sup> (Sirene) au 01/01/2015

### Démographie d'établissements

	QP	Commune	EPCI 2015	EPCI 2017
<b>Créations et transferts d'établissements</b>	nd	109	2 418	2 450
Part des transferts (%)	nd	22,0	25,0	24,9
Part des créations (%)	nd	78,0	75,0	75,1
Part de micro-entrepreneurs parmi les créations d'établissements (%)	nd	34,1	43,9	44,0
<b>Taux de créations et transferts (%)</b>	nd	13,1	14,7	14,6

Source : Insee, Répertoire des entreprises et des établissements<sup>3</sup> (Sirene) en 2015

### Taille des établissements



Source : Insee, Répertoire des entreprises et des établissements<sup>3</sup> (Sirene) au 01/01/2015

<sup>1</sup> : À l'exception des automobiles et des motocycles

<sup>2</sup> : Les services aux particuliers sont composés de l'enseignement, santé et action sociale ainsi que des autres activités de service

<sup>3</sup> : Établissements du champ marchand non agricole

<sup>4</sup> : Y compris inconnu et non enregistré

### Signes conventionnels utilisés

s : secret statistique (y compris entre indicateurs et entre zones géographiques)  
nd : données non disponibles ou non diffusables (ex. mauvaise qualité de géolocalisation)  
/// : absence de résultat due à la nature des choses (ex. pas d'EPCI 2015)