

## Tissu économique

### Zone étudiée

QP Quartier Les Coteaux (QP068003)

### Zones de comparaison

Commune 2020 : Mulhouse

EPCI 2015 : CA Mulhouse Alsace Agglomération (M2A)

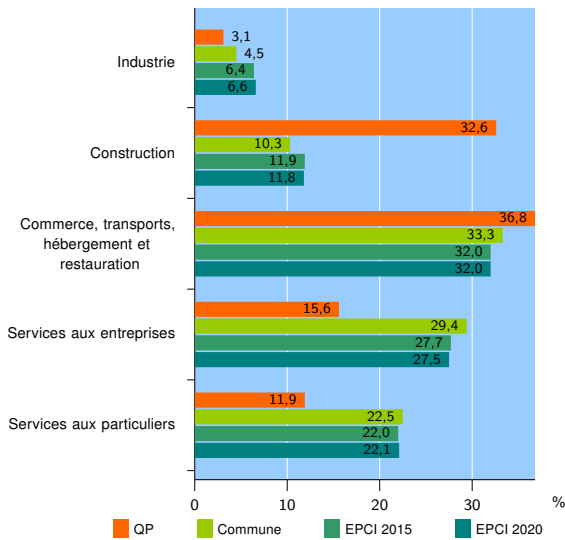
EPCI 2020 : CA Mulhouse Alsace Agglomération

### Activité des établissements

	QP	Commune	EPCI 2015	EPCI 2020
<b>Nombre d'établissements</b>	<b>193</b>	<b>8 765</b>	<b>19 278</b>	<b>19 633</b>
Industrie	6	394	1 233	1 300
Construction	63	902	2 294	2 325
Commerce, transports, hébergement et restauration	71	2 922	6 175	6 274
Dont : commerce de gros <sup>1</sup>	9	360	1 086	1 106
commerce de détail <sup>1</sup>	25	1 369	2 651	2 679
Services aux entreprises	30	2 576	5 328	5 395
Services aux particuliers	23	1 971	4 248	4 339
Dont : enseignement, santé et action sociale	13	1 251	2 514	2 556

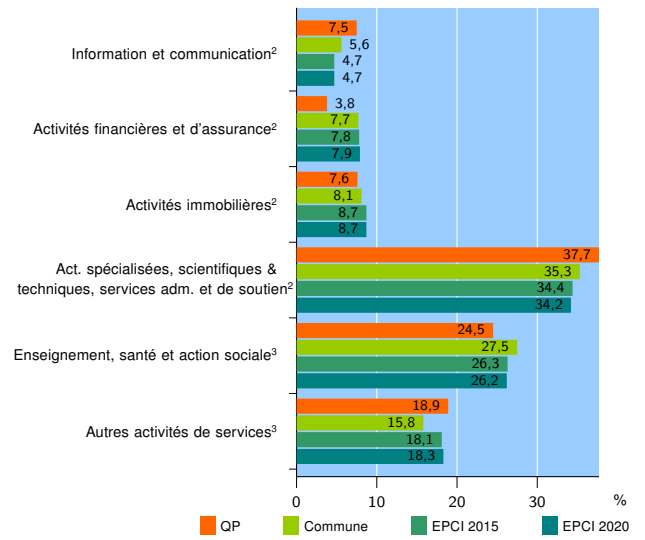
Source : Insee, Répertoire des entreprises et des établissements<sup>4</sup> (Sirene) au 31/12/2019

### Activité des établissements



Source : Insee, Répertoire des entreprises et des établissements<sup>4</sup> (Sirene) au 31/12/2019

### Activité des établissements de service



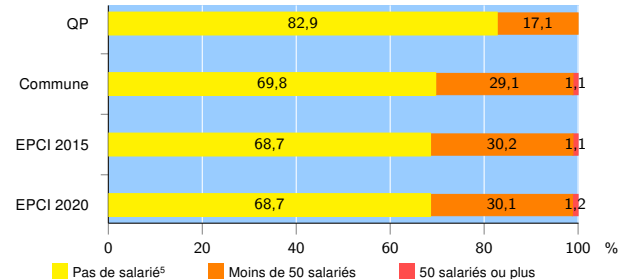
Source : Insee, Répertoire des entreprises et des établissements<sup>4</sup> (Sirene) au 31/12/2019

### Démographie d'établissements

	QP	Commune	EPCI 2015	EPCI 2020
<b>Créations et transferts d'établissements</b>	<b>87</b>	<b>1 900</b>	<b>3 883</b>	<b>3 952</b>
Part des transferts (%)	3,4	14,6	17,7	17,7
Part des créations (%)	96,6	85,4	82,3	82,3
Part de micro-entrepreneurs parmi les créations d'établissements (%)	88,1	68,7	64,1	64,1
<b>Taux de créations et transferts (%)</b>	<b>45,1</b>	<b>21,7</b>	<b>20,1</b>	<b>20,1</b>

Source : Insee, Répertoire des entreprises et des établissements<sup>4</sup> (Sirene) en 2020

### Taille des établissements



Source : Insee, Répertoire des entreprises et des établissements<sup>4</sup> (Sirene) au 31/12/2019

<sup>1</sup> : À l'exception des automobiles et des motocycles

<sup>2</sup> : Services aux entreprises

<sup>3</sup> : Services aux particuliers

<sup>4</sup> : Établissements du champ marchand non agricole

<sup>5</sup> : Y compris inconnu et non enregistré

### Signes conventionnels utilisés

s : secret statistique (y compris entre indicateurs et entre zones géographiques)

nd : donnée non disponible ou non diffusable

/// : donnée non calculable (ex. pas d'EPCI 2015)