

## Zone étudiée

QP Florimont - Bel Air (QP068001)

## Zones de comparaison

Commune : Colmar

EPCI 2015 : CA de Colmar

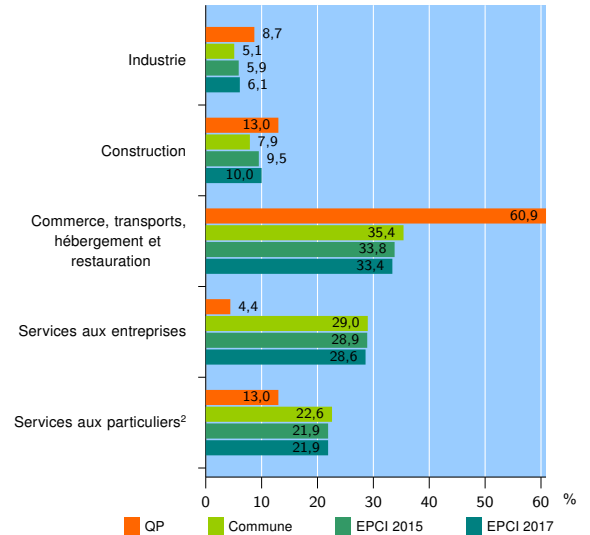
EPCI 2017 : CA Colmar

### Activité des établissements

	QP	Commune	EPCI 2015	EPCI 2017
<b>Nombre d'établissements</b>	<b>23</b>	<b>5 584</b>	<b>7 968</b>	<b>8 344</b>
Industrie	2	284	467	510
Construction	3	440	755	837
Commerce, transports, hébergement et restauration	14	1 979	2 695	2 784
Dont : commerce de gros <sup>1</sup>	3	311	480	507
commerce de détail <sup>1</sup>	9	957	1 244	1 277
Services aux entreprises	1	1 620	2 302	2 390
Services aux particuliers <sup>2</sup>	3	1 261	1 749	1 823
Dont : enseignement, santé et action sociale	2	812	1 112	1 154

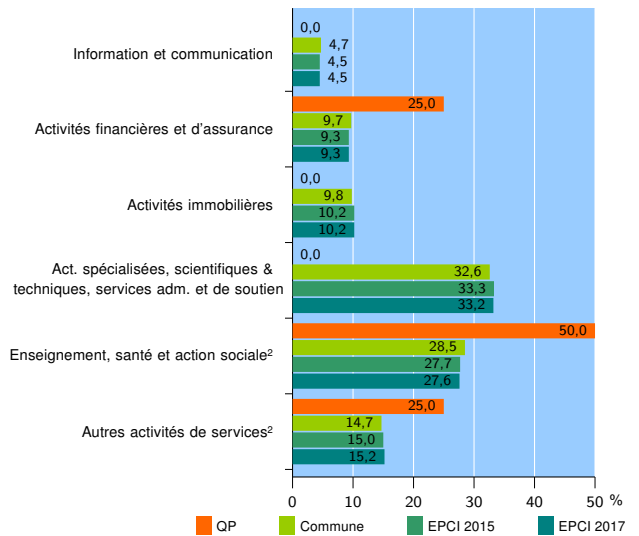
Source : Insee, Répertoire des entreprises et des établissements<sup>3</sup> (Sirene) au 31/12/2015

### Activité des établissements



Source : Insee, Répertoire des entreprises et des établissements<sup>3</sup> (Sirene) au 31/12/2015

### Activité des établissements de service



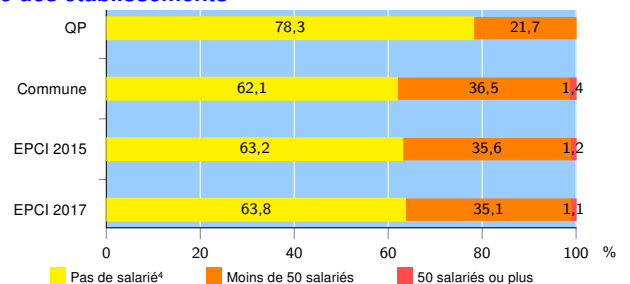
Source : Insee, Répertoire des entreprises et des établissements<sup>3</sup> (Sirene) au 31/12/2015

### Démographie d'établissements

	QP	Commune	EPCI 2015	EPCI 2017
<b>Créations et transferts d'établissements</b>	<b>5</b>	<b>777</b>	<b>1 144</b>	<b>1 192</b>
Part des transferts (%)	0,0	27,4	27,4	27,4
Part des créations (%)	100,0	72,6	72,6	72,6
Part d'auto-entrepreneurs parmi les créations d'établissements (%)	s	31,0	32,2	32,7
<b>Taux de créations et transferts (%)</b>	<b>21,7</b>	<b>13,9</b>	<b>14,4</b>	<b>14,3</b>

Source : Insee, Répertoire des entreprises et des établissements<sup>3</sup> (Sirene) en 2016

### Taille des établissements



Source : Insee, Répertoire des entreprises et des établissements<sup>3</sup> (Sirene) au 31/12/2015

<sup>1</sup> : À l'exception des automobiles et des motocycles

<sup>2</sup> : Les services aux particuliers sont composés de l'enseignement, santé et action sociale ainsi que des autres activités de service

<sup>3</sup> : Établissements du champ marchand non agricole

<sup>4</sup> : Y compris inconnu et non enregistré

#### Signes conventionnels utilisés

s : secret statistique (y compris entre indicateurs et entre zones géographiques)

nd : données non disponibles ou non diffusables (ex. mauvaise qualité de géolocalisation)

/// : absence de résultat due à la nature des choses (ex. pas d'EPCI 2015)