

## Tissu économique

### Zone étudiée

QP Neuhof - Meinau (QP067016)

### Zones de comparaison

Commune 2020 : Strasbourg

EPCI 2015 : EuroMétropole de Strasbourg

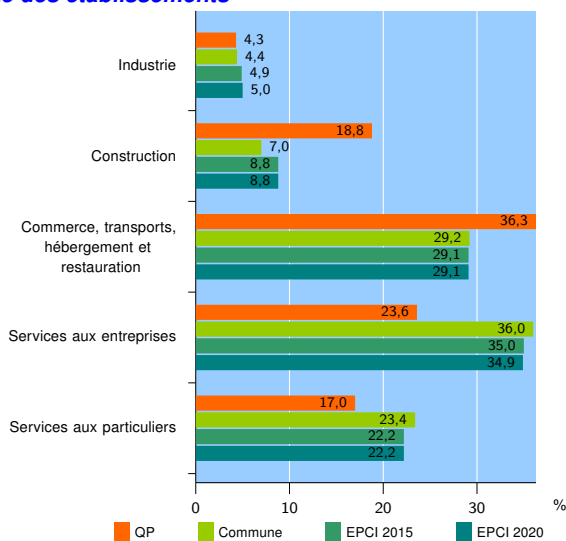
EPCI 2020 : Eurométropole de Strasbourg

### Activité des établissements

	QP	Commune	EPCI 2015	EPCI 2020
<b>Nombre d'établissements</b>	<b>677</b>	<b>26 878</b>	<b>43 724</b>	<b>44 184</b>
Industrie	29	1 187	2 159	2 194
Construction	127	1 872	3 838	3 901
Commerce, transports, hébergement et restauration	246	7 853	12 725	12 844
Dont : commerce de gros <sup>1</sup>	25	1 046	2 214	2 246
commerce de détail <sup>1</sup>	114	3 210	4 821	4 857
Services aux entreprises	160	9 688	15 283	15 440
Services aux particuliers	115	6 278	9 719	9 805
Dont : enseignement, santé et action sociale	86	4 488	6 762	6 809

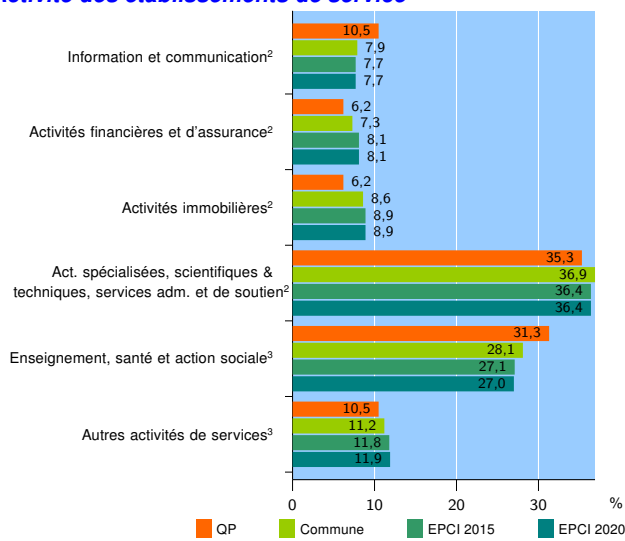
Source : Insee, Répertoire des entreprises et des établissements<sup>4</sup> (Sirene) au 31/12/2018

### Activité des établissements



Source : Insee, Répertoire des entreprises et des établissements<sup>4</sup> (Sirene) au 31/12/2018

### Activité des établissements de service



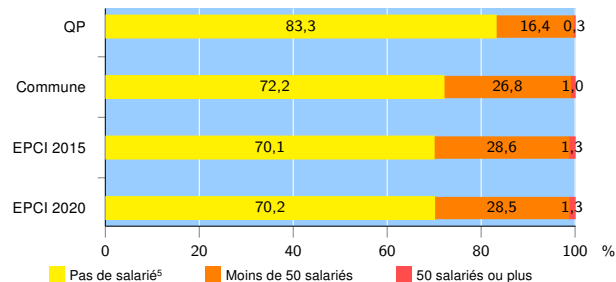
Source : Insee, Répertoire des entreprises et des établissements<sup>4</sup> (Sirene) au 31/12/2018

### Démographie d'établissements

	QP	Commune	EPCI 2015	EPCI 2020
<b>Créations et transferts d'établissements</b>	<b>197</b>	<b>5 848</b>	<b>9 128</b>	<b>9 220</b>
Part des transferts (%)	10,2	19,9	21,2	21,3
Part des créations (%)	89,8	80,1	78,8	78,7
Part de micro-entrepreneurs parmi les créations d'établissements (%)	48,0	50,1	49,0	49,1
<b>Taux de créations et transferts (%)</b>	<b>29,1</b>	<b>21,8</b>	<b>20,9</b>	<b>20,9</b>

Source : Insee, Répertoire des entreprises et des établissements<sup>4</sup> (Sirene) en 2019

### Taille des établissements



Source : Insee, Répertoire des entreprises et des établissements<sup>4</sup> (Sirene) au 31/12/2018

<sup>1</sup> : À l'exception des automobiles et des motocycles

<sup>2</sup> : Services aux entreprises

<sup>3</sup> : Services aux particuliers

<sup>4</sup> : Établissements du champ marchand non agricole

<sup>5</sup> : Y compris inconnu et non enregistré

### Signes conventionnels utilisés

s : secret statistique (y compris entre indicateurs et entre zones géographiques)

nd : données non disponibles ou non diffusables (ex. mauvaise qualité de géolocalisation)

/// : absence de résultat due à la nature des choses (ex. pas d'EPCI 2015)