

## Tissu économique

### Zone étudiée

QP Libermann (QP067006)

### Zones de comparaison

Commune 2020 : Illkirch-Graffenstaden

EPCI 2015 : EuroMétropole de Strasbourg

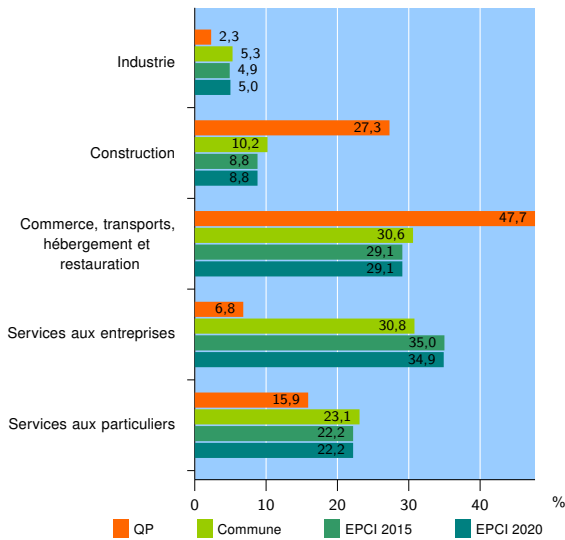
EPCI 2020 : Eurométropole de Strasbourg

### Activité des établissements

	QP	Commune	EPCI 2015	EPCI 2020
<b>Nombre d'établissements</b>	<b>44</b>	<b>2 005</b>	<b>43 724</b>	<b>44 184</b>
Industrie	1	107	2 159	2 194
Construction	12	204	3 838	3 901
Commerce, transports, hébergement et restauration	21	614	12 725	12 844
Dont : commerce de gros <sup>1</sup>	3	121	2 214	2 246
commerce de détail <sup>1</sup>	7	213	4 821	4 857
Services aux entreprises	3	617	15 283	15 440
Services aux particuliers	7	463	9 719	9 805
Dont : enseignement, santé et action sociale	2	314	6 762	6 809

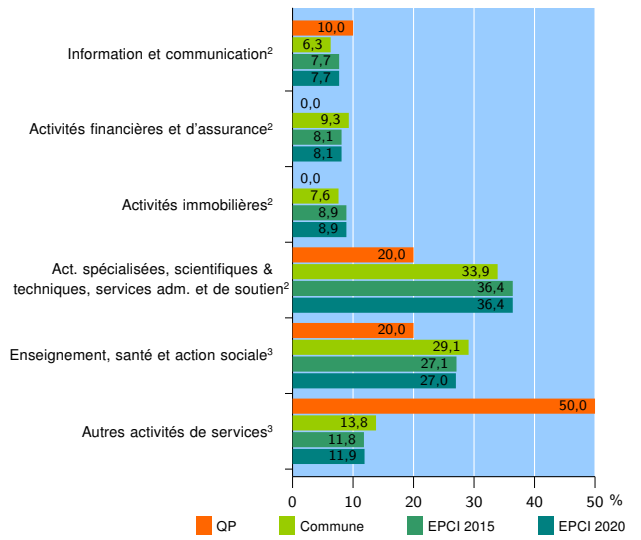
Source : Insee, Répertoire des entreprises et des établissements<sup>4</sup> (Sirene) au 31/12/2018

### Activité des établissements



Source : Insee, Répertoire des entreprises et des établissements<sup>4</sup> (Sirene) au 31/12/2018

### Activité des établissements de service



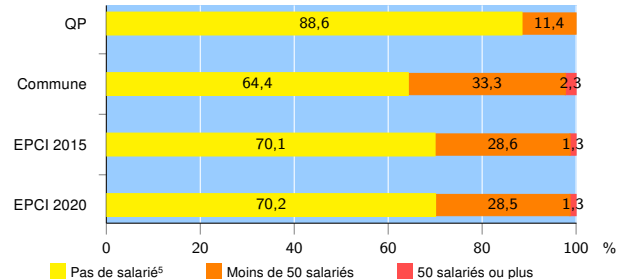
Source : Insee, Répertoire des entreprises et des établissements<sup>4</sup> (Sirene) au 31/12/2018

### Démographie d'établissements

	QP	Commune	EPCI 2015	EPCI 2020
<b>Créations et transferts d'établissements</b>	<b>17</b>	<b>379</b>	<b>9 128</b>	<b>9 220</b>
Part des transferts (%)	5,9	20,1	21,2	21,3
Part des créations (%)	94,1	79,9	78,8	78,7
Part de micro-entrepreneurs parmi les créations d'établissements (%)	87,5	51,8	49,0	49,1
<b>Taux de créations et transferts (%)</b>	<b>38,6</b>	<b>18,9</b>	<b>20,9</b>	<b>20,9</b>

Source : Insee, Répertoire des entreprises et des établissements<sup>4</sup> (Sirene) en 2019

### Taille des établissements



Source : Insee, Répertoire des entreprises et des établissements<sup>4</sup> (Sirene) au 31/12/2018

<sup>1</sup> : À l'exception des automobiles et des motocycles

<sup>2</sup> : Services aux entreprises

<sup>3</sup> : Services aux particuliers

<sup>4</sup> : Établissements du champ marchand non agricole

<sup>5</sup> : Y compris inconnu et non enregistré

### Signes conventionnels utilisés

s : secret statistique (y compris entre indicateurs et entre zones géographiques)

nd : données non disponibles ou non diffusables (ex. mauvaise qualité de géolocalisation)

/// : absence de résultat due à la nature des choses (ex. pas d'EPCI 2015)