

## Zone étudiée

QP Quartiers Ouest (QP067004)

## Zones de comparaison

Communes : Bischheim, Schiltigheim

EPCI 2015 : EuroMétropole de Strasbourg

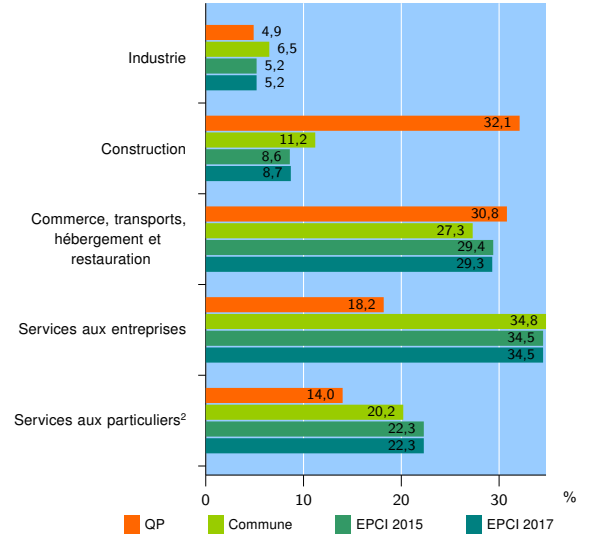
EPCI 2017 : Eurométropole de Strasbourg

### Activité des établissements

	QP	Commune	EPCI 2015	EPCI 2017
<b>Nombre d'établissements</b>	<b>143</b>	<b>3 812</b>	<b>37 756</b>	<b>38 153</b>
Industrie	7	246	1 946	1 979
Construction	46	426	3 248	3 300
Commerce, transports, hébergement et restauration	44	1 042	11 090	11 193
Dont : commerce de gros <sup>1</sup>	2	224	2 134	2 167
commerce de détail <sup>1</sup>	24	351	4 570	4 597
Services aux entreprises	26	1 328	13 046	13 178
Services aux particuliers <sup>2</sup>	20	770	8 426	8 503
Dont : enseignement, santé et action sociale	12	493	5 824	5 866

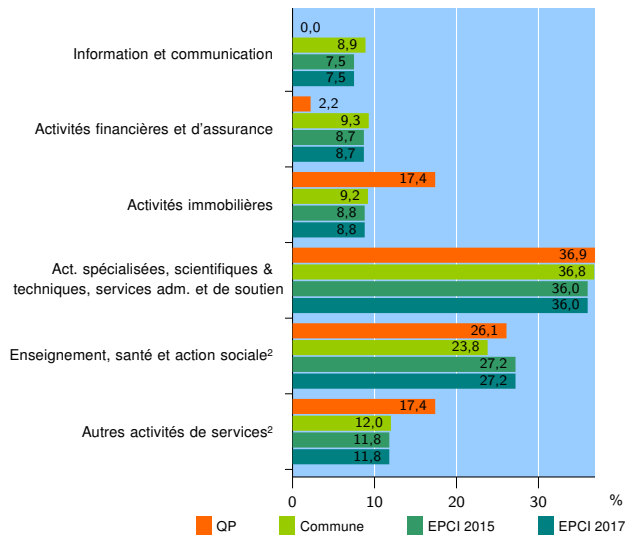
Source : Insee, Répertoire des entreprises et des établissements<sup>3</sup> (Sirene) au 31/12/2015

### Activité des établissements



Source : Insee, Répertoire des entreprises et des établissements<sup>3</sup> (Sirene) au 31/12/2015

### Activité des établissements de service



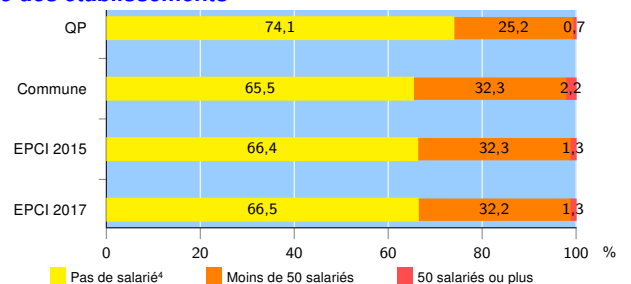
Source : Insee, Répertoire des entreprises et des établissements<sup>3</sup> (Sirene) au 31/12/2015

### Démographie d'établissements

	QP	Commune	EPCI 2015	EPCI 2017
<b>Créations et transferts d'établissements</b>	<b>35</b>	<b>660</b>	<b>6 639</b>	<b>6 689</b>
Part des transferts (%)	2,9	28,9	25,7	25,7
Part des créations (%)	97,1	71,1	74,3	74,3
Part d'auto-entrepreneurs parmi les créations d'établissements (%)	32,4	29,9	38,2	38,0
<b>Taux de créations et transferts (%)</b>	<b>24,5</b>	<b>17,3</b>	<b>17,6</b>	<b>17,5</b>

Source : Insee, Répertoire des entreprises et des établissements<sup>3</sup> (Sirene) en 2016

### Taille des établissements



Source : Insee, Répertoire des entreprises et des établissements<sup>3</sup> (Sirene) au 31/12/2015

<sup>1</sup> : À l'exception des automobiles et des motocycles

<sup>2</sup> : Les services aux particuliers sont composés de l'enseignement, santé et action sociale ainsi que des autres activités de service

<sup>3</sup> : Établissements du champ marchand non agricole

<sup>4</sup> : Y compris inconnu et non enregistré

#### Signes conventionnels utilisés

s : secret statistique (y compris entre indicateurs et entre zones géographiques)

nd : données non disponibles ou non diffusables (ex. mauvaise qualité de géolocalisation)

/// : absence de résultat due à la nature des choses (ex. pas d'EPCI 2015)