

## Zone étudiée

QP Saverne - Quartiers Est (QP067003)

## Zones de comparaison

Commune : Saverne

EPCI 2015 : CC de la Région de Saverne

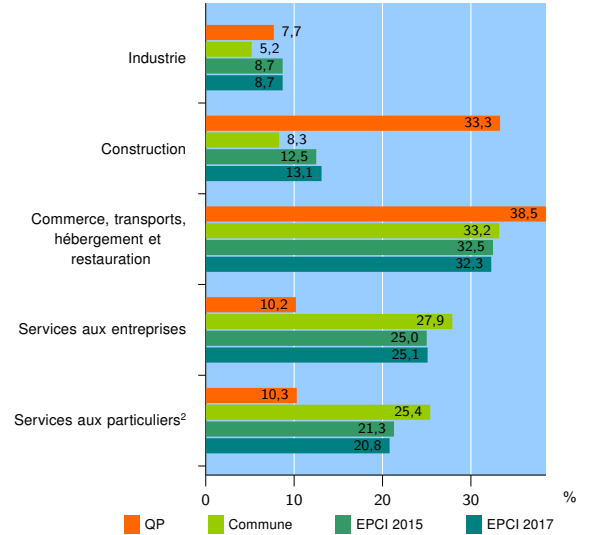
EPCI 2017 : CC de Saverne-Marmoutier-Sommerau

### Activité des établissements

	QP	Commune	EPCI 2015	EPCI 2017
<b>Nombre d'établissements</b>	<b>39</b>	<b>1 068</b>	<b>1 974</b>	<b>2 323</b>
Industrie	3	55	171	203
Construction	13	89	247	303
Commerce, transports, hébergement et restauration	15	355	642	750
Dont : commerce de gros <sup>1</sup>	4	63	130	143
commerce de détail <sup>1</sup>	3	169	269	311
Services aux entreprises	4	298	493	583
Services aux particuliers <sup>2</sup>	4	271	421	484
Dont : enseignement, santé et action sociale	2	197	277	316

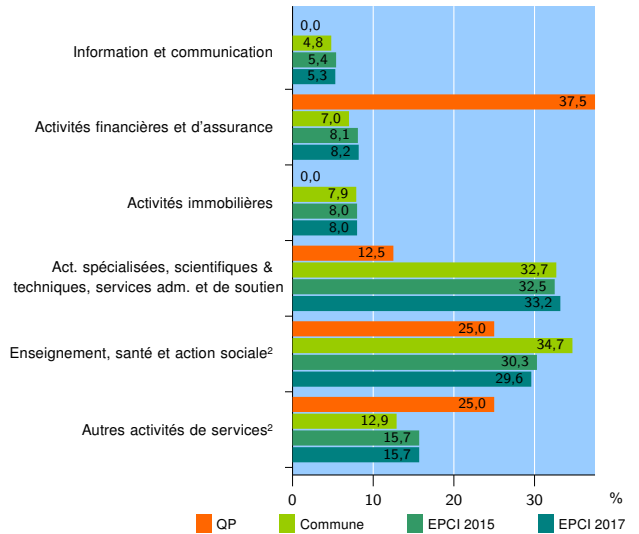
Source : Insee, Répertoire des entreprises et des établissements<sup>3</sup> (Sirene) au 31/12/2015

### Activité des établissements



Source : Insee, Répertoire des entreprises et des établissements<sup>3</sup> (Sirene) au 31/12/2015

### Activité des établissements de service



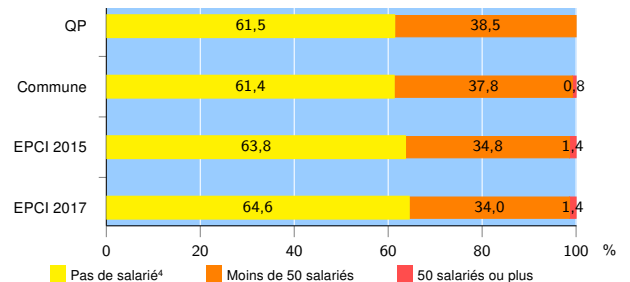
Source : Insee, Répertoire des entreprises et des établissements<sup>3</sup> (Sirene) au 31/12/2015

### Démographie d'établissements

	QP	Commune	EPCI 2015	EPCI 2017
<b>Créations et transferts d'établissements</b>	<b>11</b>	<b>126</b>	<b>263</b>	<b>301</b>
Part des transferts (%)	18,2	21,4	20,9	20,6
Part des créations (%)	81,8	78,6	79,1	79,4
Part d'auto-entrepreneurs parmi les créations d'établissements (%)	s	24,2	27,9	28,9
<b>Taux de créations et transferts (%)</b>	<b>28,2</b>	<b>11,8</b>	<b>13,3</b>	<b>13,0</b>

Source : Insee, Répertoire des entreprises et des établissements<sup>3</sup> (Sirene) en 2016

### Taille des établissements



Source : Insee, Répertoire des entreprises et des établissements<sup>3</sup> (Sirene) au 31/12/2015

<sup>1</sup> : À l'exception des automobiles et des motocycles

<sup>2</sup> : Les services aux particuliers sont composés de l'enseignement, santé et action sociale ainsi que des autres activités de service

<sup>3</sup> : Établissements du champ marchand non agricole

<sup>4</sup> : Y compris inconnu et non enregistré

#### Signes conventionnels utilisés

s : secret statistique (y compris entre indicateurs et entre zones géographiques)

nd : données non disponibles ou non diffusables (ex. mauvaise qualité de géolocalisation)

/// : absence de résultat due à la nature des choses (ex. pas d'EPCI 2015)