

## Tissu économique

### Zone étudiée

QP Quartier Maroc (QP057016)

### Zones de comparaison

Commune 2020 : Creutzwald

EPCI 2015 : CC du Warndt

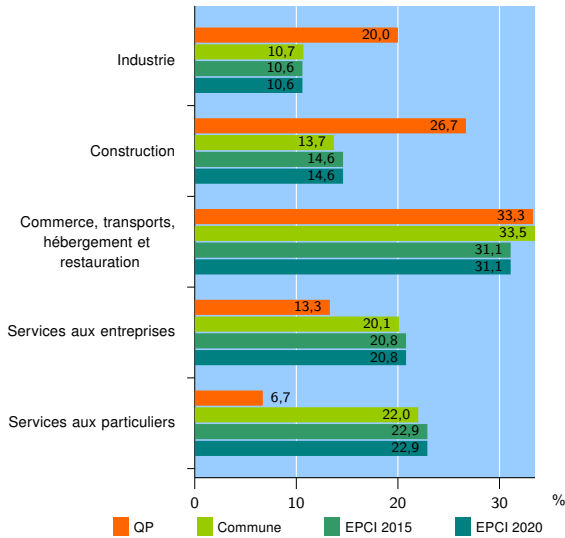
EPCI 2020 : CC du Warndt

### Activité des établissements

	QP	Commune	EPCI 2015	EPCI 2020
<b>Nombre d'établissements</b>	<b>15</b>	<b>850</b>	<b>1 035</b>	<b>1 035</b>
Industrie	3	91	110	110
Construction	4	116	151	151
Commerce, transports, hébergement et restauration	5	285	322	322
Dont : commerce de gros <sup>1</sup>	0	42	48	48
commerce de détail <sup>1</sup>	1	132	145	145
Services aux entreprises	2	171	215	215
Services aux particuliers	1	187	237	237
Dont : enseignement, santé et action sociale	0	103	127	127

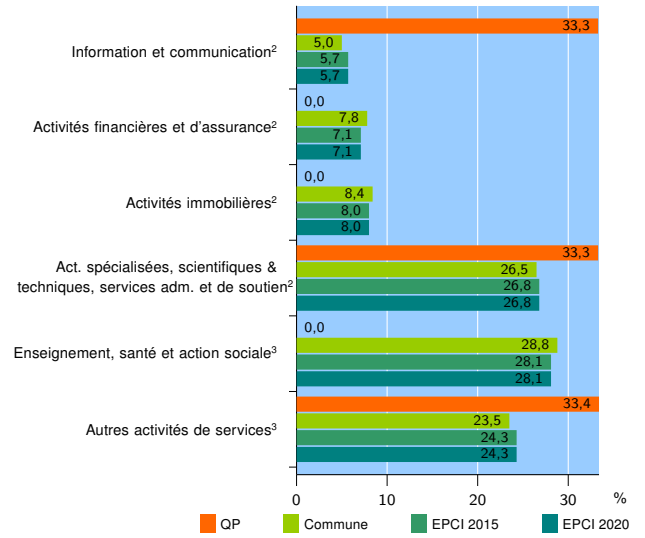
Source : Insee, Répertoire des entreprises et des établissements<sup>4</sup> (Sirene) au 31/12/2018

### Activité des établissements



Source : Insee, Répertoire des entreprises et des établissements<sup>4</sup> (Sirene) au 31/12/2018

### Activité des établissements de service



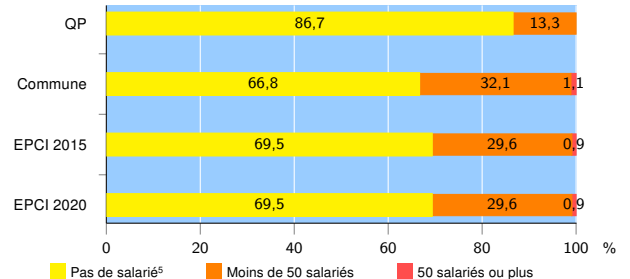
Source : Insee, Répertoire des entreprises et des établissements<sup>4</sup> (Sirene) au 31/12/2018

### Démographie d'établissements

	QP	Commune	EPCI 2015	EPCI 2020
<b>Créations et transferts d'établissements</b>	<b>2</b>	<b>106</b>	<b>147</b>	<b>147</b>
Part des transferts (%)	0,0	14,2	17,7	17,7
Part des créations (%)	100,0	85,8	82,3	82,3
Part de micro-entrepreneurs parmi les créations d'établissements (%)	s	39,6	47,1	47,1
<b>Taux de créations et transferts (%)</b>	<b>13,3</b>	<b>12,5</b>	<b>14,2</b>	<b>14,2</b>

Source : Insee, Répertoire des entreprises et des établissements<sup>4</sup> (Sirene) en 2019

### Taille des établissements



Source : Insee, Répertoire des entreprises et des établissements<sup>4</sup> (Sirene) au 31/12/2018

<sup>1</sup> : À l'exception des automobiles et des motocycles

<sup>2</sup> : Services aux entreprises

<sup>3</sup> : Services aux particuliers

<sup>4</sup> : Établissements du champ marchand non agricole

<sup>5</sup> : Y compris inconnu et non enregistré

### Signes conventionnels utilisés

s : secret statistique (y compris entre indicateurs et entre zones géographiques)

nd : données non disponibles ou non diffusables (ex. mauvaise qualité de géolocalisation)

/// : absence de résultat due à la nature des choses (ex. pas d'EPCI 2015)