

## Tissu économique

### Zone étudiée

QP Quartier Maroc (QP057016)

### Zones de comparaison

Commune 2019 : Creutzwald

EPCI 2015 : CC du Warndt

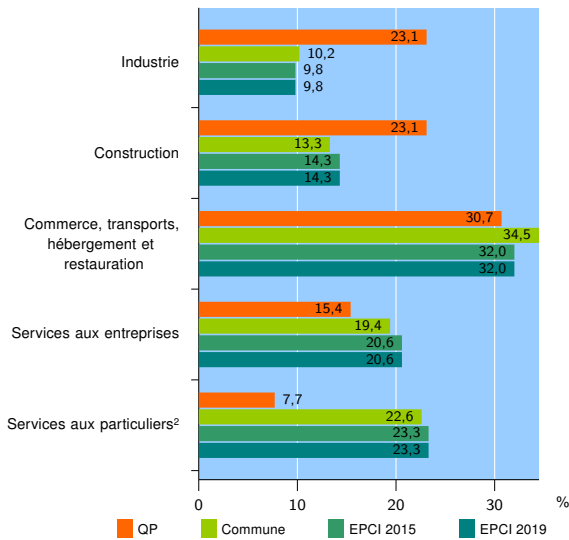
EPCI 2019 : CC du Warndt

### Activité des établissements

	QP	Commune	EPCI 2015	EPCI 2019
<b>Nombre d'établissements</b>	<b>13</b>	<b>821</b>	<b>1 001</b>	<b>1 001</b>
Industrie	3	84	98	98
Construction	3	109	143	143
Commerce, transports, hébergement et restauration	4	283	321	321
Dont : commerce de gros <sup>1</sup>	0	38	44	44
commerce de détail <sup>1</sup>	1	133	145	145
Services aux entreprises	2	159	206	206
Services aux particuliers <sup>2</sup>	1	186	233	233
Dont : enseignement, santé et action sociale	0	108	129	129

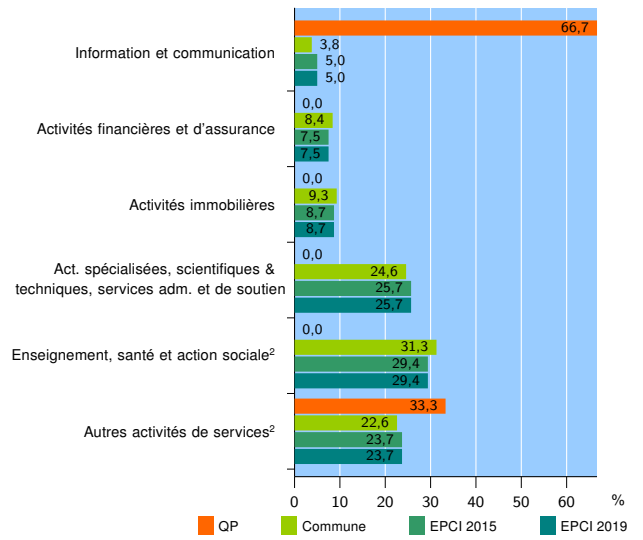
Source : Insee, Répertoire des entreprises et des établissements<sup>3</sup> (Sirene) au 31/12/2017

### Activité des établissements



Source : Insee, Répertoire des entreprises et des établissements<sup>3</sup> (Sirene) au 31/12/2017

### Activité des établissements de service



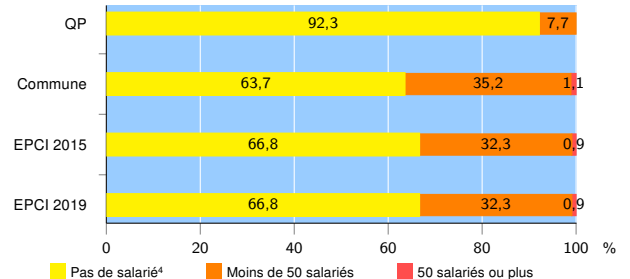
Source : Insee, Répertoire des entreprises et des établissements<sup>3</sup> (Sirene) au 31/12/2017

### Démographie d'établissements

	QP	Commune	EPCI 2015	EPCI 2019
<b>Créations et transferts d'établissements</b>	<b>8</b>	<b>103</b>	<b>125</b>	<b>125</b>
Part des transferts (%)	0,0	17,5	16,8	16,8
Part des créations (%)	100,0	82,5	83,2	83,2
Part de micro-entrepreneurs parmi les créations d'établissements (%)	37,5	43,5	47,1	47,1
<b>Taux de créations et transferts (%)</b>	<b>61,5</b>	<b>12,5</b>	<b>12,5</b>	<b>12,5</b>

Source : Insee, Répertoire des entreprises et des établissements<sup>3</sup> (Sirene) en 2018

### Taille des établissements



Source : Insee, Répertoire des entreprises et des établissements<sup>3</sup> (Sirene) au 31/12/2017

<sup>1</sup> : À l'exception des automobiles et des motocycles

<sup>2</sup> : Les services aux particuliers sont composés de l'enseignement, santé et action sociale ainsi que des autres activités de service

<sup>3</sup> : Établissements du champ marchand non agricole

<sup>4</sup> : Y compris inconnu et non enregistré

### Signes conventionnels utilisés

s : secret statistique (y compris entre indicateurs et entre zones géographiques)  
nd : données non disponibles ou non diffusables (ex. mauvaise qualité de géolocalisation)  
/// : absence de résultat due à la nature des choses (ex. pas d'EPCI 2015)