

## Zone étudiée

QP Quartier Rémelange (QP057005)

## Zones de comparaison

Commune : Fameck

EPCI 2015 : CA du Val de Fensch

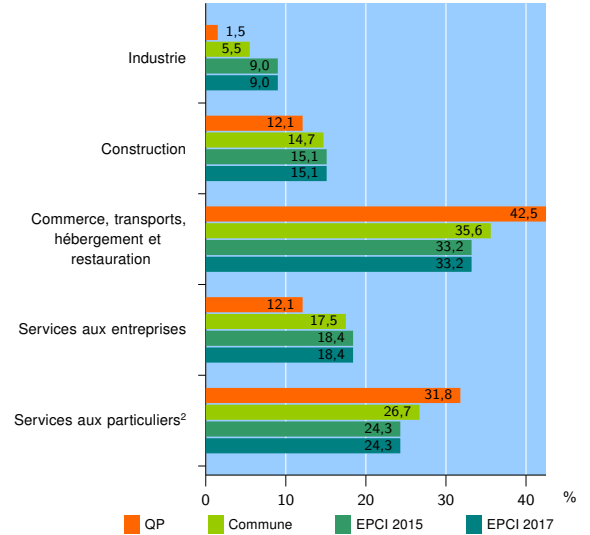
EPCI 2017 : CA du Val de Fensch

### Activité des établissements

	QP	Commune	EPCI 2015	EPCI 2017
<b>Nombre d'établissements</b>	<b>66</b>	<b>416</b>	<b>2 680</b>	<b>2 680</b>
Industrie	1	23	241	241
Construction	8	61	406	406
Commerce, transports, hébergement et restauration	28	148	891	891
Dont : commerce de gros <sup>1</sup>	1	11	93	93
commerce de détail <sup>1</sup>	20	80	377	377
Services aux entreprises	8	73	492	492
Services aux particuliers <sup>2</sup>	21	111	650	650
Dont : enseignement, santé et action sociale	14	60	366	366

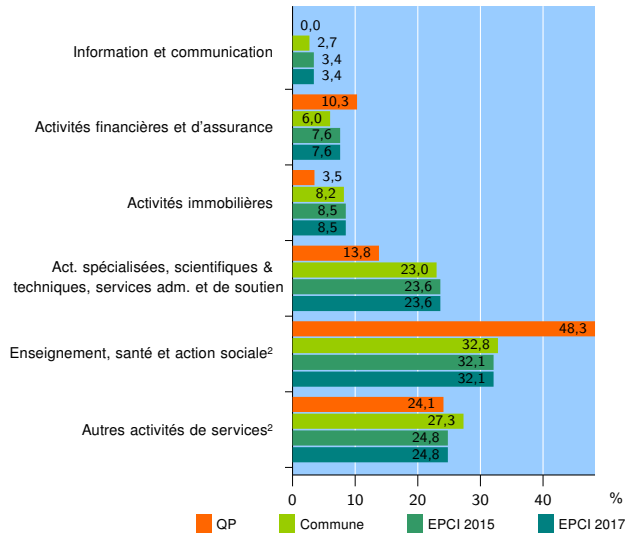
Source : Insee, Répertoire des entreprises et des établissements<sup>3</sup> (Sirene) au 31/12/2015

### Activité des établissements



Source : Insee, Répertoire des entreprises et des établissements<sup>3</sup> (Sirene) au 31/12/2015

### Activité des établissements de service



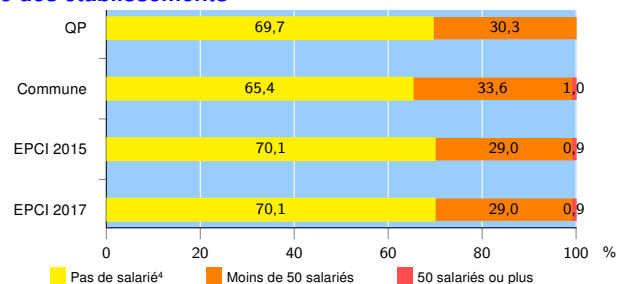
Source : Insee, Répertoire des entreprises et des établissements<sup>3</sup> (Sirene) au 31/12/2015

### Démographie d'établissements

	QP	Commune	EPCI 2015	EPCI 2017
<b>Créations et transferts d'établissements</b>	<b>12</b>	<b>71</b>	<b>364</b>	<b>364</b>
Part des transferts (%)	16,7	14,1	17,0	17,0
Part des créations (%)	83,3	85,9	83,0	83,0
Part d'auto-entrepreneurs parmi les créations d'établissements (%)	40,0	36,1	35,1	35,1
<b>Taux de créations et transferts (%)</b>	<b>18,2</b>	<b>17,1</b>	<b>13,6</b>	<b>13,6</b>

Source : Insee, Répertoire des entreprises et des établissements<sup>3</sup> (Sirene) en 2016

### Taille des établissements



Source : Insee, Répertoire des entreprises et des établissements<sup>3</sup> (Sirene) au 31/12/2015

<sup>1</sup> : À l'exception des automobiles et des motocycles

<sup>2</sup> : Les services aux particuliers sont composés de l'enseignement, santé et action sociale ainsi que des autres activités de service

<sup>3</sup> : Établissements du champ marchand non agricole

<sup>4</sup> : Y compris inconnu et non enregistré

#### Signes conventionnels utilisés

s : secret statistique (y compris entre indicateurs et entre zones géographiques)

nd : données non disponibles ou non diffusables (ex. mauvaise qualité de géolocalisation)

/// : absence de résultat due à la nature des choses (ex. pas d'EPCI 2015)