

## Tissu économique

### Zone étudiée

QP Centre Verdun - Cité verte (QP055003)

### Zones de comparaison

Commune 2014 : Verdun

EPCI 2015 : CA du Grand Verdun

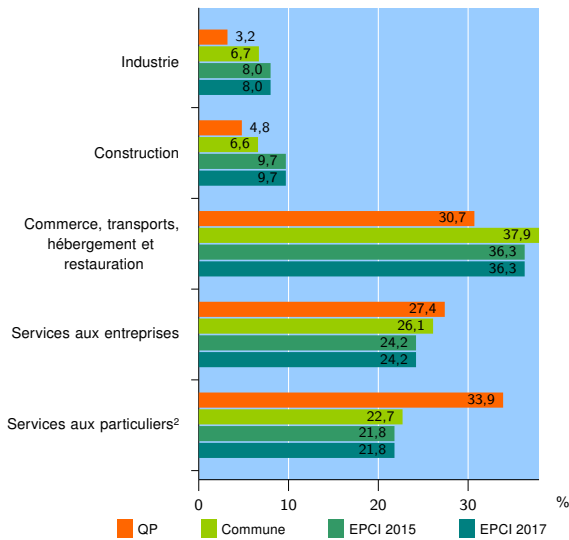
EPCI 2017 : CA du Grand Verdun

### Activité des établissements

	QP	Commune	EPCI 2015	EPCI 2017
<b>Nombre d'établissements</b>	<b>62</b>	<b>1 273</b>	<b>1 808</b>	<b>1 808</b>
Industrie	2	86	144	144
Construction	3	84	176	176
Commerce, transports, hébergement et restauration	19	482	656	656
Dont : commerce de gros <sup>1</sup>	4	44	83	83
commerce de détail <sup>1</sup>	10	251	320	320
Services aux entreprises	17	332	437	437
Services aux particuliers <sup>2</sup>	21	289	395	395
Dont : enseignement, santé et action sociale	12	175	241	241

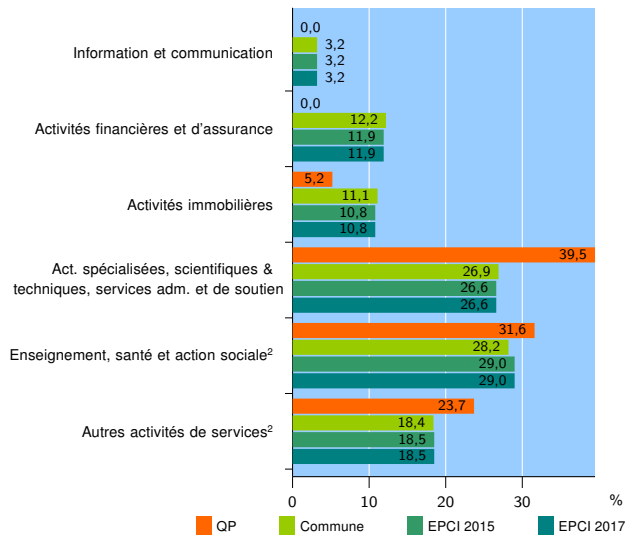
Source : Insee, Répertoire des entreprises et des établissements<sup>3</sup> (Sirene) au 01/01/2015

### Activité des établissements



Source : Insee, Répertoire des entreprises et des établissements<sup>3</sup> (Sirene) au 01/01/2015

### Activité des établissements de service



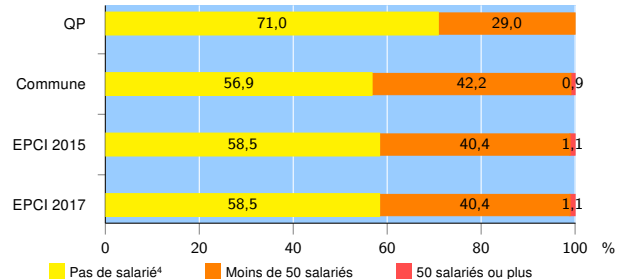
Source : Insee, Répertoire des entreprises et des établissements<sup>3</sup> (Sirene) au 01/01/2015

### Démographie d'établissements

	QP	Commune	EPCI 2015	EPCI 2017
<b>Créations et transferts d'établissements</b>	<b>10</b>	<b>151</b>	<b>228</b>	<b>228</b>
Part des transferts (%)	20,0	29,1	25,0	25,0
Part des créations (%)	80,0	70,9	75,0	75,0
Part de micro-entrepreneurs parmi les créations d'établissements (%)	50,0	43,0	42,1	42,1
<b>Taux de créations et transferts (%)</b>	<b>16,1</b>	<b>11,9</b>	<b>12,6</b>	<b>12,6</b>

Source : Insee, Répertoire des entreprises et des établissements<sup>3</sup> (Sirene) en 2015

### Taille des établissements



Source : Insee, Répertoire des entreprises et des établissements<sup>3</sup> (Sirene) au 01/01/2015

<sup>1</sup> : À l'exception des automobiles et des motocycles

<sup>2</sup> : Les services aux particuliers sont composés de l'enseignement, santé et action sociale ainsi que des autres activités de service

<sup>3</sup> : Établissements du champ marchand non agricole

<sup>4</sup> : Y compris inconnu et non enregistré

### Signes conventionnels utilisés

s : secret statistique (y compris entre indicateurs et entre zones géographiques)  
nd : données non disponibles ou non diffusables (ex. mauvaise qualité de géolocalisation)  
/// : absence de résultat due à la nature des choses (ex. pas d'EPCI 2015)