

## Tissu économique

### Zone étudiée

QP Quartier Voltaire (QP054004)

### Zones de comparaison

Commune 2019 : Longwy

EPCI 2015 : CC de l'Agglomération de Longwy

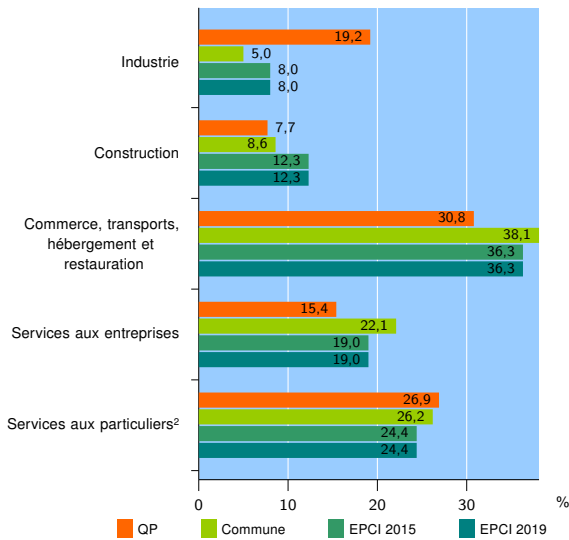
EPCI 2019 : CA de Longwy

### Activité des établissements

	QP	Commune	EPCI 2015	EPCI 2019
<b>Nombre d'établissements</b>	<b>26</b>	<b>801</b>	<b>2 485</b>	<b>2 485</b>
Industrie	5	40	199	199
Construction	2	69	306	306
Commerce, transports, hébergement et restauration	8	305	902	902
Dont : commerce de gros <sup>1</sup>	0	18	87	87
commerce de détail <sup>1</sup>	3	143	408	408
Services aux entreprises	4	177	473	473
Services aux particuliers <sup>2</sup>	7	210	605	605
Dont : enseignement, santé et action sociale	4	123	364	364

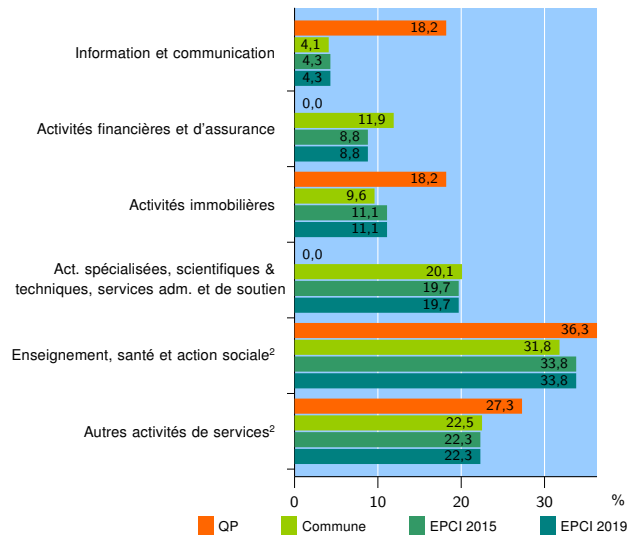
Source : Insee, Répertoire des entreprises et des établissements<sup>3</sup> (Sirene) au 31/12/2017

### Activité des établissements



Source : Insee, Répertoire des entreprises et des établissements<sup>3</sup> (Sirene) au 31/12/2017

### Activité des établissements de service



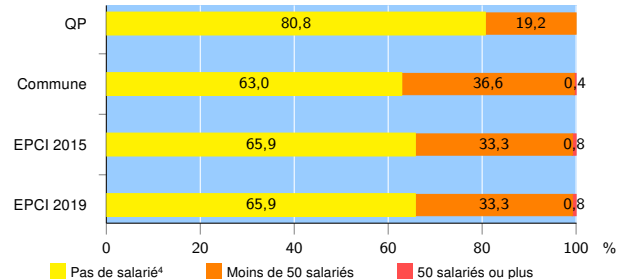
Source : Insee, Répertoire des entreprises et des établissements<sup>3</sup> (Sirene) au 31/12/2017

### Démographie d'établissements

	QP	Commune	EPCI 2015	EPCI 2019
<b>Créations et transferts d'établissements</b>	<b>4</b>	<b>98</b>	<b>356</b>	<b>356</b>
Part des transferts (%)	0,0	17,3	17,1	17,1
Part des créations (%)	100,0	82,7	82,9	82,9
Part de micro-entrepreneurs parmi les créations d'établissements (%)	s	32,1	35,9	35,9
<b>Taux de créations et transferts (%)</b>	<b>15,4</b>	<b>12,2</b>	<b>14,3</b>	<b>14,3</b>

Source : Insee, Répertoire des entreprises et des établissements<sup>3</sup> (Sirene) en 2018

### Taille des établissements



Source : Insee, Répertoire des entreprises et des établissements<sup>3</sup> (Sirene) au 31/12/2017

<sup>1</sup> : À l'exception des automobiles et des motocycles

<sup>2</sup> : Les services aux particuliers sont composés de l'enseignement, santé et action sociale ainsi que des autres activités de service

<sup>3</sup> : Établissements du champ marchand non agricole

<sup>4</sup> : Y compris inconnu et non enregistré

### Signes conventionnels utilisés

s : secret statistique (y compris entre indicateurs et entre zones géographiques)  
nd : données non disponibles ou non diffusables (ex. mauvaise qualité de géolocalisation)  
/// : absence de résultat due à la nature des choses (ex. pas d'EPCI 2015)