

## Tissu économique

### Zone étudiée

QP Concorde (QP054003)

### Zones de comparaison

Commune 2018 : Herserange

EPCI 2015 : CC de l'Agglomération de Longwy

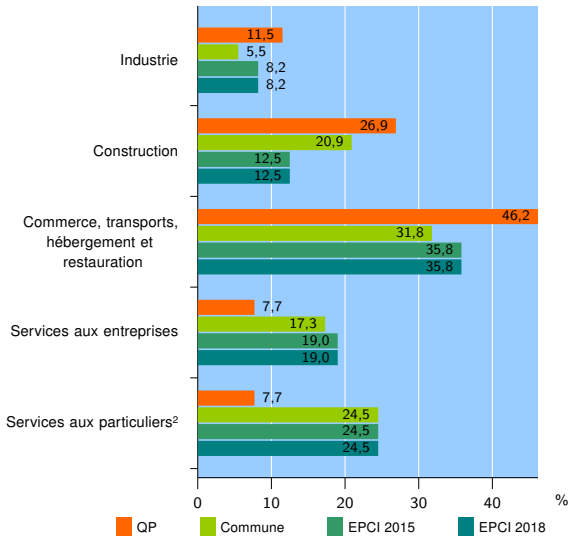
EPCI 2018 : CA de Longwy

### Activité des établissements

	QP	Commune	EPCI 2015	EPCI 2018
<b>Nombre d'établissements</b>	<b>26</b>	<b>110</b>	<b>2 391</b>	<b>2 391</b>
Industrie	3	6	196	196
Construction	7	23	298	298
Commerce, transports, hébergement et restauration	12	35	856	856
Dont : commerce de gros <sup>1</sup>	1	3	71	71
commerce de détail <sup>1</sup>	6	17	384	384
Services aux entreprises	2	19	455	455
Services aux particuliers <sup>2</sup>	2	27	586	586
Dont : enseignement, santé et action sociale	1	15	356	356

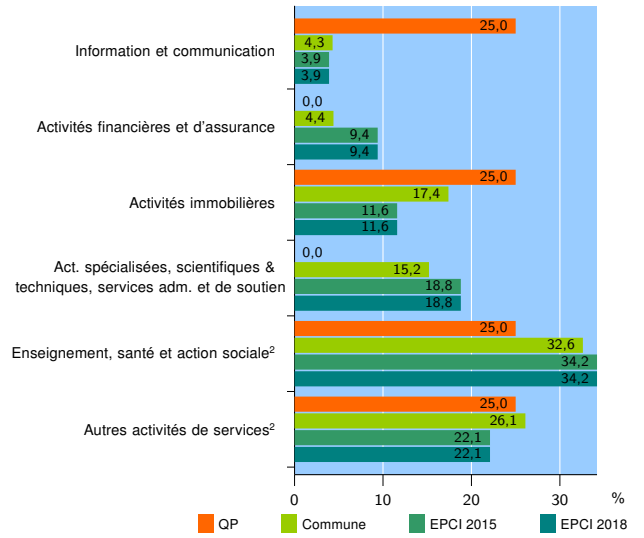
Source : Insee, Répertoire des entreprises et des établissements<sup>3</sup> (Sirene) au 31/12/2016

### Activité des établissements



Source : Insee, Répertoire des entreprises et des établissements<sup>3</sup> (Sirene) au 31/12/2016

### Activité des établissements de service



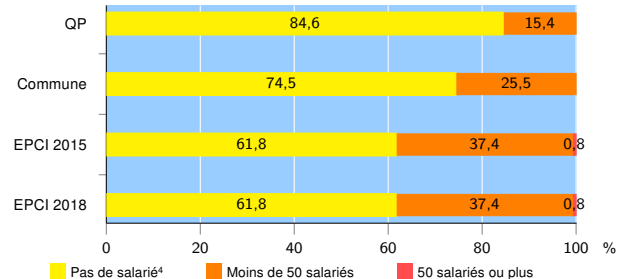
Source : Insee, Répertoire des entreprises et des établissements<sup>3</sup> (Sirene) au 31/12/2016

### Démographie d'établissements

	QP	Commune	EPCI 2015	EPCI 2018
<b>Créations et transferts d'établissements</b>	<b>5</b>	<b>22</b>	<b>302</b>	<b>302</b>
Part des transferts (%)	40,0	27,3	17,5	17,5
Part des créations (%)	60,0	72,7	82,5	82,5
Part de micro-entrepreneurs parmi les créations d'établissements (%)	s	50,0	34,1	34,1
<b>Taux de créations et transferts (%)</b>	<b>19,2</b>	<b>20,0</b>	<b>12,6</b>	<b>12,6</b>

Source : Insee, Répertoire des entreprises et des établissements<sup>3</sup> (Sirene) en 2017

### Taille des établissements



Source : Insee, Répertoire des entreprises et des établissements<sup>3</sup> (Sirene) au 31/12/2016

<sup>1</sup> : À l'exception des automobiles et des motocycles

<sup>2</sup> : Les services aux particuliers sont composés de l'enseignement, santé et action sociale ainsi que des autres activités de service

<sup>3</sup> : Établissements du champ marchand non agricole

<sup>4</sup> : Y compris inconnu et non enregistré

### Signes conventionnels utilisés

s : secret statistique (y compris entre indicateurs et entre zones géographiques)  
nd : données non disponibles ou non diffusables (ex. mauvaise qualité de géolocalisation)  
/// : absence de résultat due à la nature des choses (ex. pas d'EPCI 2015)