

## Tissu économique

### Zone étudiée

QP Rochotte (QP052001)

### Zones de comparaison

Commune 2019 : Chaumont

EPCI 2015 : CA Agglomération de Chaumont

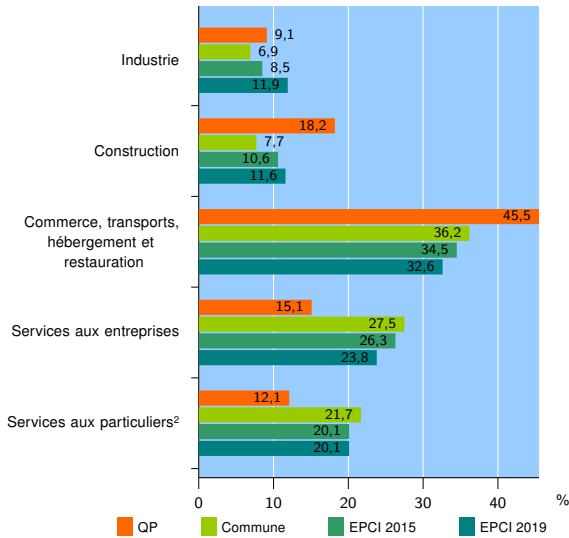
EPCI 2019 : CA de Chaumont, du Bassin Nogentais et du Bassin de Bologne Vignory Froncles

### Activité des établissements

	QP	Commune	EPCI 2015	EPCI 2019
<b>Nombre d'établissements</b>	<b>33</b>	<b>1 523</b>	<b>1 954</b>	<b>2 591</b>
Industrie	3	105	167	309
Construction	6	117	207	301
Commerce, transports, hébergement et restauration	15	552	674	844
Dont : commerce de gros <sup>1</sup>	0	53	83	114
commerce de détail <sup>1</sup>	10	301	339	407
Services aux entreprises	5	419	513	616
Services aux particuliers <sup>2</sup>	4	330	393	521
Dont : enseignement, santé et action sociale	2	220	250	318

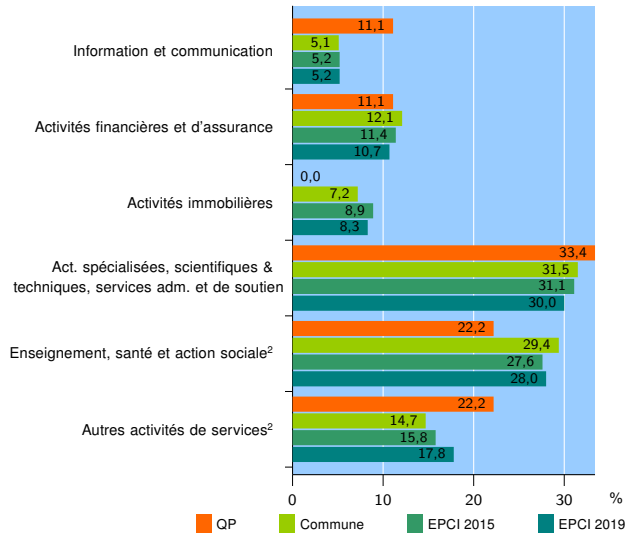
Source : Insee, Répertoire des entreprises et des établissements<sup>3</sup> (Sirene) au 31/12/2017

### Activité des établissements



Source : Insee, Répertoire des entreprises et des établissements<sup>3</sup> (Sirene) au 31/12/2017

### Activité des établissements de service



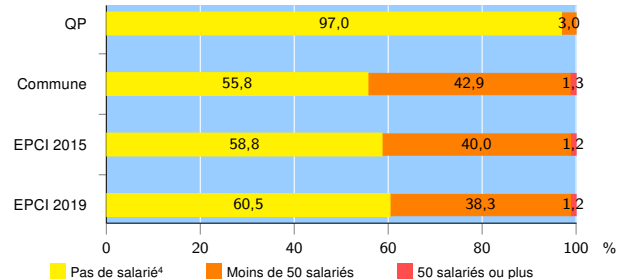
Source : Insee, Répertoire des entreprises et des établissements<sup>3</sup> (Sirene) au 31/12/2017

### Démographie d'établissements

	QP	Commune	EPCI 2015	EPCI 2019
<b>Créations et transferts d'établissements</b>	<b>7</b>	<b>169</b>	<b>219</b>	<b>288</b>
Part des transferts (%)	0,0	26,0	24,7	24,3
Part des créations (%)	100,0	74,0	75,3	75,7
Part de micro-entrepreneurs parmi les créations d'établissements (%)	71,4	38,4	41,8	42,2
<b>Taux de créations et transferts (%)</b>	<b>21,2</b>	<b>11,1</b>	<b>11,2</b>	<b>11,1</b>

Source : Insee, Répertoire des entreprises et des établissements<sup>3</sup> (Sirene) en 2018

### Taille des établissements



Source : Insee, Répertoire des entreprises et des établissements<sup>3</sup> (Sirene) au 31/12/2017

<sup>1</sup> : À l'exception des automobiles et des motocycles

<sup>2</sup> : Les services aux particuliers sont composés de l'enseignement, santé et action sociale ainsi que des autres activités de service

<sup>3</sup> : Établissements du champ marchand non agricole

<sup>4</sup> : Y compris inconnu et non enregistré

### Signes conventionnels utilisés

s : secret statistique (y compris entre indicateurs et entre zones géographiques)  
nd : données non disponibles ou non diffusables (ex. mauvaise qualité de géolocalisation)  
/// : absence de résultat due à la nature des choses (ex. pas d'EPCI 2015)