

## Tissu économique

### Zone étudiée

QP Orgeval (QP051005)

### Zones de comparaison

Commune 2014 : Reims

EPCI 2015 : CA Reims Métropole

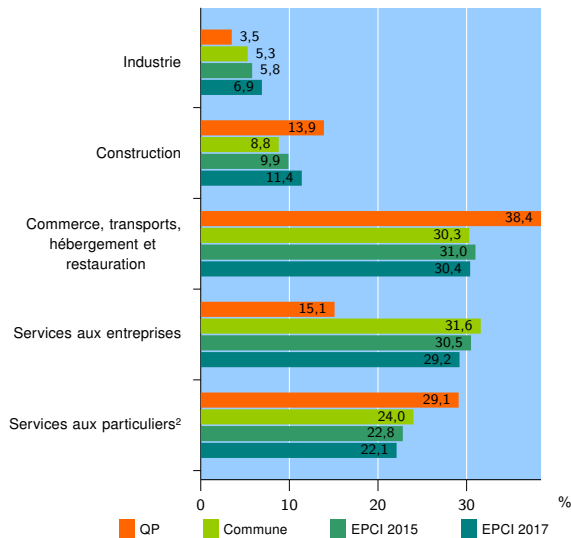
EPCI 2017 : CU du Grand Reims

### Activité des établissements

	QP	Commune	EPCI 2015	EPCI 2017
<b>Nombre d'établissements</b>	<b>86</b>	<b>11 015</b>	<b>13 781</b>	<b>17 655</b>
Industrie	3	588	799	1 219
Construction	12	963	1 359	2 015
Commerce, transports, hébergement et restauration	33	3 341	4 278	5 361
Dont : commerce de gros <sup>1</sup>	6	557	756	1 030
commerce de détail <sup>1</sup>	20	1 566	1 961	2 325
Services aux entreprises	13	3 479	4 204	5 157
Services aux particuliers <sup>2</sup>	25	2 644	3 141	3 903
Dont : enseignement, santé et action sociale	16	1 739	2 043	2 475

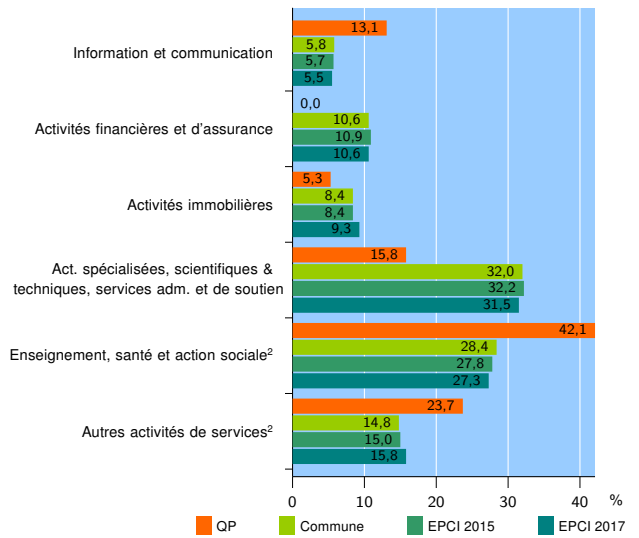
Source : Insee, Répertoire des entreprises et des établissements<sup>3</sup> (Sirene) au 01/01/2015

### Activité des établissements



Source : Insee, Répertoire des entreprises et des établissements<sup>3</sup> (Sirene) au 01/01/2015

### Activité des établissements de service



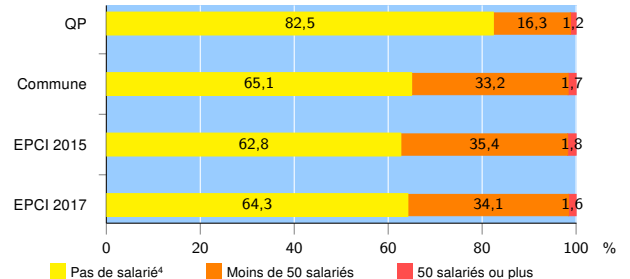
Source : Insee, Répertoire des entreprises et des établissements<sup>3</sup> (Sirene) au 01/01/2015

### Démographie d'établissements

	QP	Commune	EPCI 2015	EPCI 2017
<b>Créations et transferts d'établissements</b>	<b>25</b>	<b>1 842</b>	<b>2 295</b>	<b>2 826</b>
Part des transferts (%)	32,0	26,1	27,2	26,1
Part des créations (%)	68,0	73,9	72,8	73,9
Part de micro-entrepreneurs parmi les créations d'établissements (%)	64,7	45,0	42,5	43,9
<b>Taux de créations et transferts (%)</b>	<b>29,1</b>	<b>16,7</b>	<b>16,7</b>	<b>16,0</b>

Source : Insee, Répertoire des entreprises et des établissements<sup>3</sup> (Sirene) en 2015

### Taille des établissements



Source : Insee, Répertoire des entreprises et des établissements<sup>3</sup> (Sirene) au 01/01/2015

<sup>1</sup> : À l'exception des automobiles et des motocycles

<sup>2</sup> : Les services aux particuliers sont composés de l'enseignement, santé et action sociale ainsi que des autres activités de service

<sup>3</sup> : Établissements du champ marchand non agricole

<sup>4</sup> : Y compris inconnu et non enregistré

### Signes conventionnels utilisés

s : secret statistique (y compris entre indicateurs et entre zones géographiques)  
nd : données non disponibles ou non diffusables (ex. mauvaise qualité de géolocalisation)  
/// : absence de résultat due à la nature des choses (ex. pas d'EPCI 2015)