

## Tissu économique

### Zone étudiée

QP Mougout (QP010005)

### Zones de comparaison

Commune 2015 : Saint-André-les-Vergers

EPCI 2015 : CA Grand Troyes

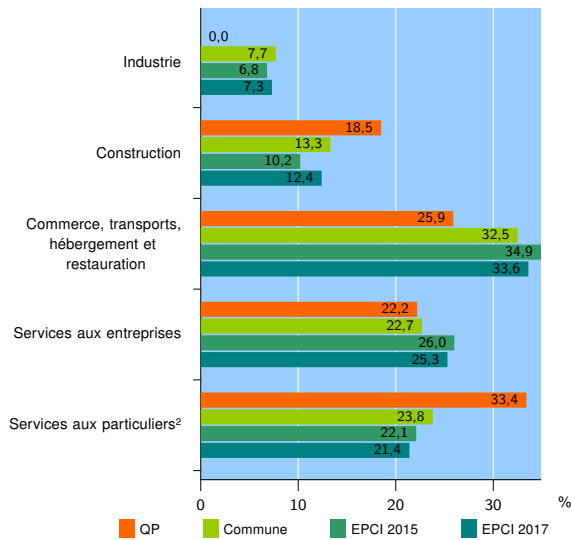
EPCI 2017 : CA Troyes Champagne Métropole

### Activité des établissements

	QP	Commune	EPCI 2015	EPCI 2017
<b>Nombre d'établissements</b>	<b>27</b>	<b>638</b>	<b>8 457</b>	<b>10 461</b>
Industrie	0	49	576	763
Construction	5	85	860	1 300
Commerce, transports, hébergement et restauration	7	207	2 950	3 516
Dont : commerce de gros <sup>1</sup>	0	35	423	540
commerce de détail <sup>1</sup>	5	94	1 488	1 693
Services aux entreprises	6	145	2 202	2 648
Services aux particuliers <sup>2</sup>	9	152	1 869	2 234
Dont : enseignement, santé et action sociale	8	101	1 168	1 346

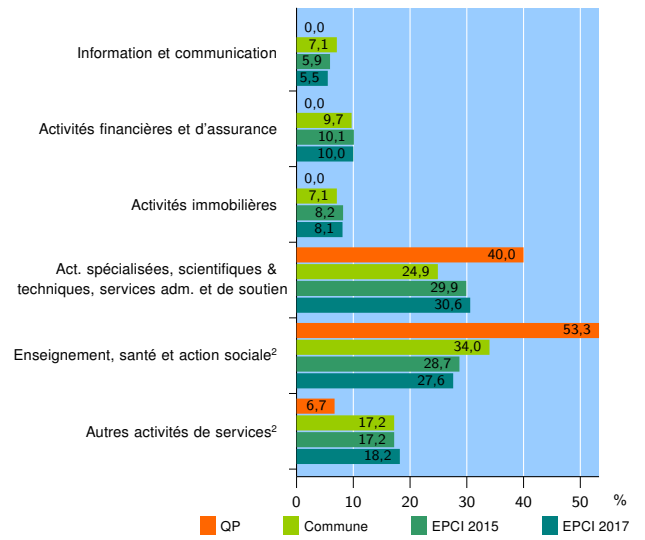
Source : Insee, Répertoire des entreprises et des établissements<sup>3</sup> (Sirene) au 31/12/2015

### Activité des établissements



Source : Insee, Répertoire des entreprises et des établissements<sup>3</sup> (Sirene) au 31/12/2015

### Activité des établissements de service



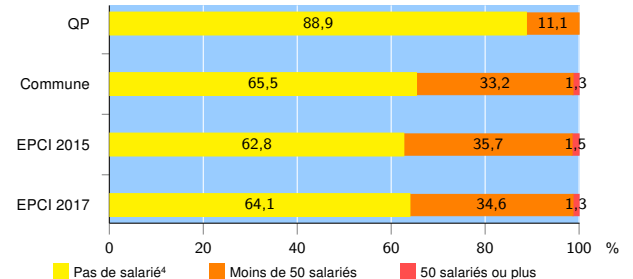
Source : Insee, Répertoire des entreprises et des établissements<sup>3</sup> (Sirene) au 31/12/2015

### Démographie d'établissements

	QP	Commune	EPCI 2015	EPCI 2017
<b>Créations et transferts d'établissements</b>	<b>4</b>	<b>111</b>	<b>1 269</b>	<b>1 545</b>
Part des transferts (%)	25,0	29,7	27,2	25,4
Part des créations (%)	75,0	70,3	72,8	74,6
Part de micro-entrepreneurs parmi les créations d'établissements (%)	s	43,6	39,7	40,7
<b>Taux de créations et transferts (%)</b>	<b>14,8</b>	<b>17,4</b>	<b>15,0</b>	<b>14,8</b>

Source : Insee, Répertoire des entreprises et des établissements<sup>3</sup> (Sirene) en 2016

### Taille des établissements



Source : Insee, Répertoire des entreprises et des établissements<sup>3</sup> (Sirene) au 31/12/2015

<sup>1</sup> : À l'exception des automobiles et des motocycles

<sup>2</sup> : Les services aux particuliers sont composés de l'enseignement, santé et action sociale ainsi que des autres activités de service

<sup>3</sup> : Établissements du champ marchand non agricole

<sup>4</sup> : Y compris inconnu et non enregistré

### Signes conventionnels utilisés

s : secret statistique (y compris entre indicateurs et entre zones géographiques)  
nd : données non disponibles ou non diffusables (ex. mauvaise qualité de géolocalisation)  
/// : absence de résultat due à la nature des choses (ex. pas d'EPCI 2015)