

## Zone étudiée

QP Gare (QP010001)

## Zones de comparaison

Commune : Troyes

EPCI 2015 : CA Grand Troyes

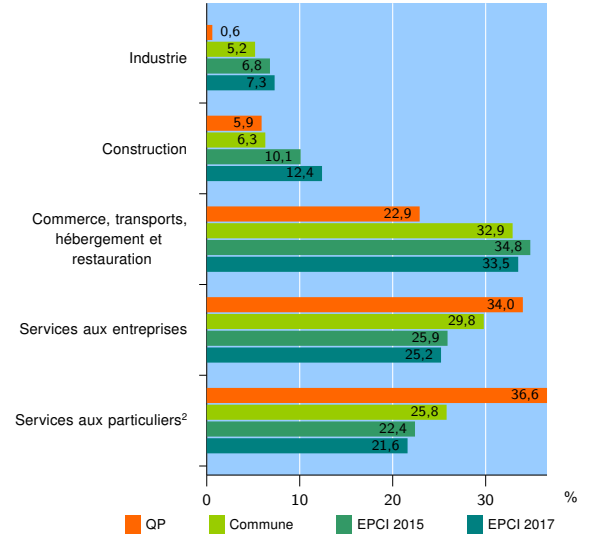
EPCI 2017 : CA Troyes Champagne Métropole

### Activité des établissements

	QP	Commune	EPCI 2015	EPCI 2017
<b>Nombre d'établissements</b>	<b>153</b>	<b>4 111</b>	<b>8 491</b>	<b>10 494</b>
Industrie	1	214	577	763
Construction	9	258	860	1 300
Commerce, transports, hébergement et restauration	35	1 354	2 951	3 516
Dont : commerce de gros <sup>1</sup>	2	156	423	540
commerce de détail <sup>1</sup>	12	695	1 488	1 693
Services aux entreprises	52	1 223	2 202	2 648
Services aux particuliers <sup>2</sup>	56	1 062	1 901	2 267
Dont : enseignement, santé et action sociale	49	663	1 168	1 346

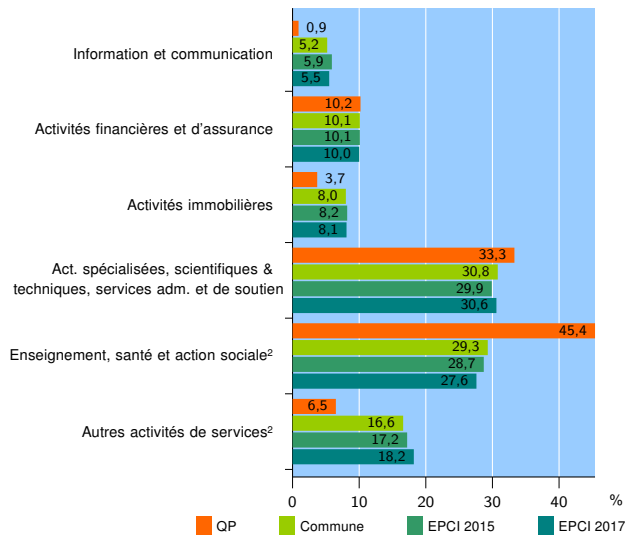
Source : Insee, Répertoire des entreprises et des établissements<sup>3</sup> (Sirene) au 31/12/2015

### Activité des établissements



Source : Insee, Répertoire des entreprises et des établissements<sup>3</sup> (Sirene) au 31/12/2015

### Activité des établissements de service



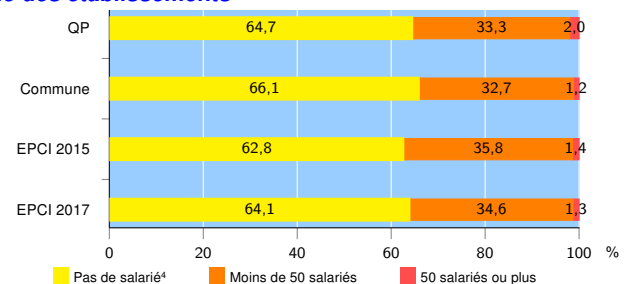
Source : Insee, Répertoire des entreprises et des établissements<sup>3</sup> (Sirene) au 31/12/2015

### Démographie d'établissements

	QP	Commune	EPCI 2015	EPCI 2017
<b>Créations et transferts d'établissements</b>	<b>15</b>	<b>632</b>	<b>1 274</b>	<b>1 550</b>
Part des transferts (%)	40,0	26,1	27,2	25,5
Part des créations (%)	60,0	73,9	72,8	74,5
Part d'auto-entrepreneurs parmi les créations d'établissements (%)	s	30,2	28,7	28,9
<b>Taux de créations et transferts (%)</b>	<b>9,8</b>	<b>15,4</b>	<b>15,0</b>	<b>14,8</b>

Source : Insee, Répertoire des entreprises et des établissements<sup>3</sup> (Sirene) en 2016

### Taille des établissements



Source : Insee, Répertoire des entreprises et des établissements<sup>3</sup> (Sirene) au 31/12/2015

<sup>1</sup> : À l'exception des automobiles et des motocycles

<sup>2</sup> : Les services aux particuliers sont composés de l'enseignement, santé et action sociale ainsi que des autres activités de service

<sup>3</sup> : Établissements du champ marchand non agricole

<sup>4</sup> : Y compris inconnu et non enregistré

#### Signes conventionnels utilisés

s : secret statistique (y compris entre indicateurs et entre zones géographiques)

nd : données non disponibles ou non diffusables (ex. mauvaise qualité de géolocalisation)

/// : absence de résultat due à la nature des choses (ex. pas d'EPCI 2015)