

## Tissu économique

### Zone étudiée

QP Ronde Couture (QP008002)

### Zones de comparaison

Commune 2014 : Charleville-Mézières

EPCI 2015 : CA Charleville-Mézières/Sedan

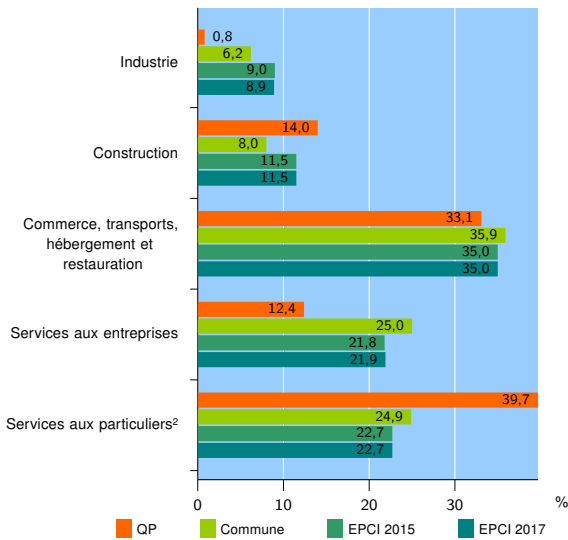
EPCI 2017 : CA Ardenne Métropole

### Activité des établissements

	QP	Commune	EPCI 2015	EPCI 2017
<b>Nombre d'établissements</b>	<b>121</b>	<b>3 284</b>	<b>7 191</b>	<b>7 181</b>
Industrie	1	204	644	643
Construction	17	262	825	824
Commerce, transports, hébergement et restauration	40	1 180	2 518	2 513
Dont : commerce de gros <sup>1</sup>	1	125	296	295
commerce de détail <sup>1</sup>	26	609	1 235	1 233
Services aux entreprises	15	821	1 570	1 570
Services aux particuliers <sup>2</sup>	48	817	1 634	1 631
Dont : enseignement, santé et action sociale	37	541	973	972

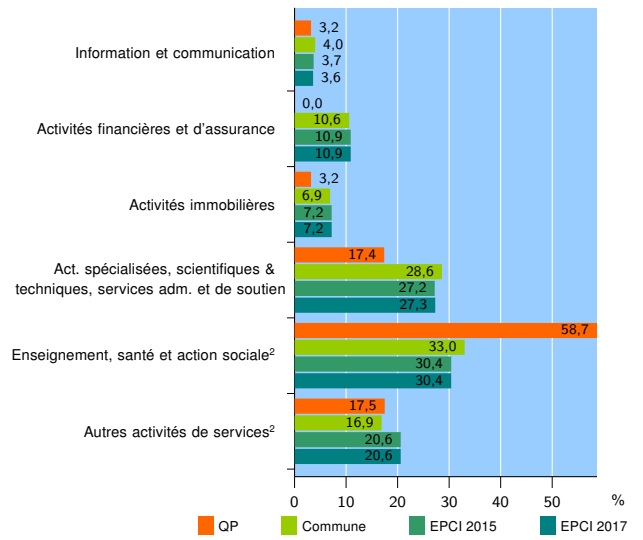
Source : Insee, Répertoire des entreprises et des établissements<sup>3</sup> (Sirene) au 01/01/2015

### Activité des établissements



Source : Insee, Répertoire des entreprises et des établissements<sup>3</sup> (Sirene) au 01/01/2015

### Activité des établissements de service



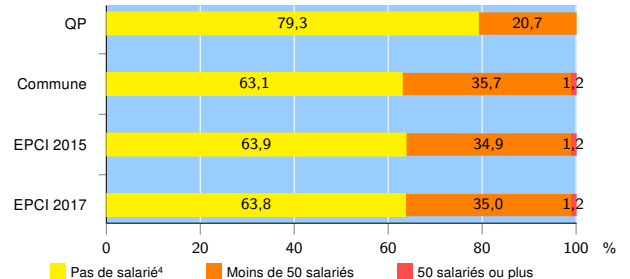
Source : Insee, Répertoire des entreprises et des établissements<sup>3</sup> (Sirene) au 01/01/2015

### Démographie d'établissements

	QP	Commune	EPCI 2015	EPCI 2017
<b>Créations et transferts d'établissements</b>	<b>24</b>	<b>421</b>	<b>872</b>	<b>872</b>
Part des transferts (%)	8,3	23,8	20,9	20,9
Part des créations (%)	91,7	76,2	79,1	79,1
Part de micro-entrepreneurs parmi les créations d'établissements (%)	45,5	37,1	41,9	s
<b>Taux de créations et transferts (%)</b>	<b>19,8</b>	<b>12,8</b>	<b>12,1</b>	<b>12,1</b>

Source : Insee, Répertoire des entreprises et des établissements<sup>3</sup> (Sirene) en 2015

### Taille des établissements



Source : Insee, Répertoire des entreprises et des établissements<sup>3</sup> (Sirene) au 01/01/2015

<sup>1</sup> : À l'exception des automobiles et des motocycles

<sup>2</sup> : Les services aux particuliers sont composés de l'enseignement, santé et action sociale ainsi que des autres activités de service

<sup>3</sup> : Établissements du champ marchand non agricole

<sup>4</sup> : Y compris inconnu et non enregistré

### Signes conventionnels utilisés

s : secret statistique (y compris entre indicateurs et entre zones géographiques)

nd : données non disponibles ou non diffusables (ex. mauvaise qualité de géolocalisation)

/// : absence de résultat due à la nature des choses (ex. pas d'EPCI 2015)