

## Zone étudiée

QP Centre Historique (QP062058)

## Zones de comparaison

Commune : Aire-sur-la-Lys

EPCI 2015 : CC du Pays d'Aire

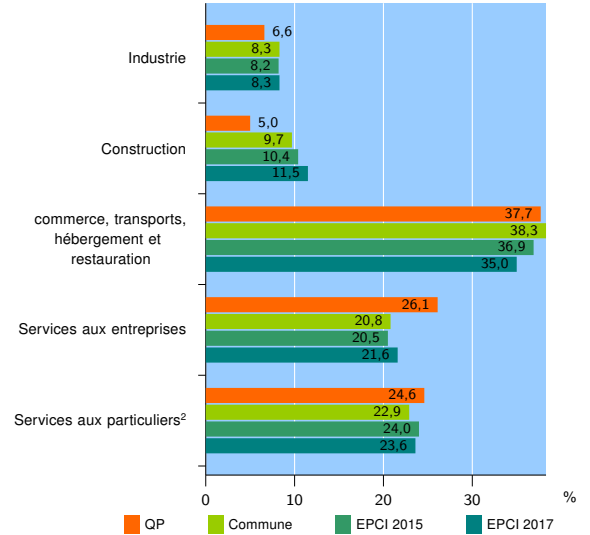
EPCI 2017 : CA du Pays de Saint-Omer

## Activité des établissements

	QP	Commune	EPCI 2015	EPCI 2017
<b>Nombre d'établissements</b>	<b>199</b>	<b>611</b>	<b>777</b>	<b>5 040</b>
Industrie	13	51	64	421
Construction	10	59	81	578
Commerce, transports, hébergement et restauration	75	234	287	1 765
Dont : commerce de gros <sup>1</sup>	3	27	38	221
commerce de détail <sup>1</sup>	54	136	156	853
Services aux entreprises	52	127	159	1 088
Services aux particuliers <sup>2</sup>	49	140	186	1 188
Dont : enseignement, santé et action sociale	25	77	102	693

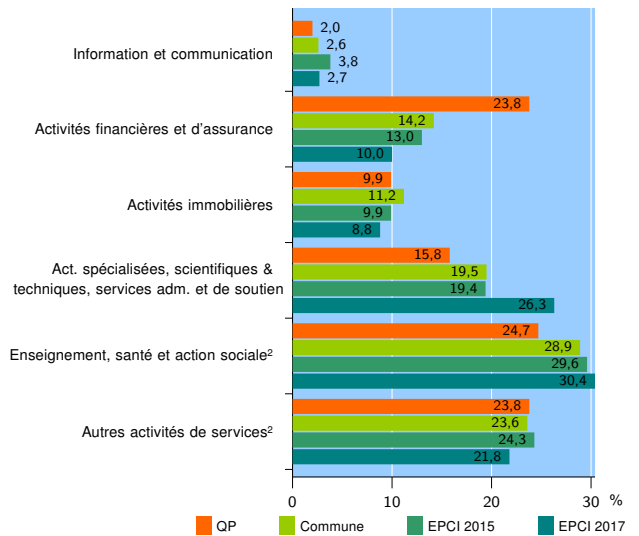
Source : Insee, Répertoire des entreprises et des établissements<sup>3</sup> (Sirene) au 01/01/2015

## Activité des établissements



Source : Insee, Répertoire des entreprises et des établissements<sup>3</sup> (Sirene) au 01/01/2015

## Activité des établissements de service



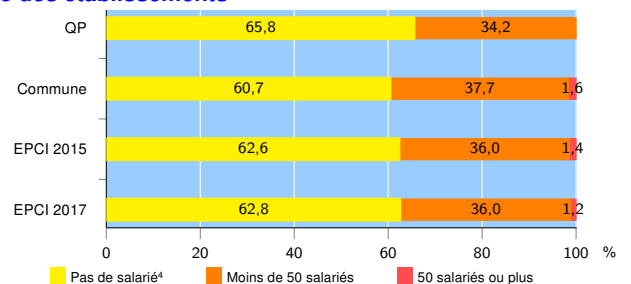
Source : Insee, Répertoire des entreprises et des établissements<sup>3</sup> (Sirene) au 01/01/2015

## Démographie d'établissements

	QP	Commune	EPCI 2015	EPCI 2017
<b>Créations et transferts d'établissements</b>	<b>24</b>	<b>72</b>	<b>100</b>	<b>732</b>
Part des transferts (%)	20,8	19,4	21,0	23,0
Part des créations (%)	79,2	80,6	79,0	77,0
Part d'auto-entrepreneurs parmi les créations d'établissements (%)	42,1	27,6	30,4	33,0
<b>Taux de créations et transferts (%)</b>	<b>12,1</b>	<b>11,8</b>	<b>12,9</b>	<b>14,5</b>

Source : Insee, Répertoire des entreprises et des établissements<sup>3</sup> (Sirene) en 2015

## Taille des établissements



Source : Insee, Répertoire des entreprises et des établissements<sup>3</sup> (Sirene) au 01/01/2015

<sup>1</sup> : À l'exception des automobiles et des motocycles

<sup>2</sup> : Les services aux particuliers sont composés de l'enseignement, santé et action sociale ainsi que des autres activités de service

<sup>3</sup> : Établissements du champ marchand non agricole

<sup>4</sup> : Y compris inconnu et non enregistré

### Signes conventionnels utilisés

s : secret statistique (y compris entre indicateurs et entre zones géographiques)

nd : données non disponibles ou non diffusables (ex. mauvaise qualité de géolocalisation)

/// : absence de résultat due à la nature des choses (ex. pas d'EPCI 2015)