

## Tissu économique

### Zone étudiée

QP Fort Nieulay - Cailloux - Saint-Pierre (QP062055)

### Zones de comparaison

Commune 2018 : Calais

EPCI 2015 : CA du Calaisis

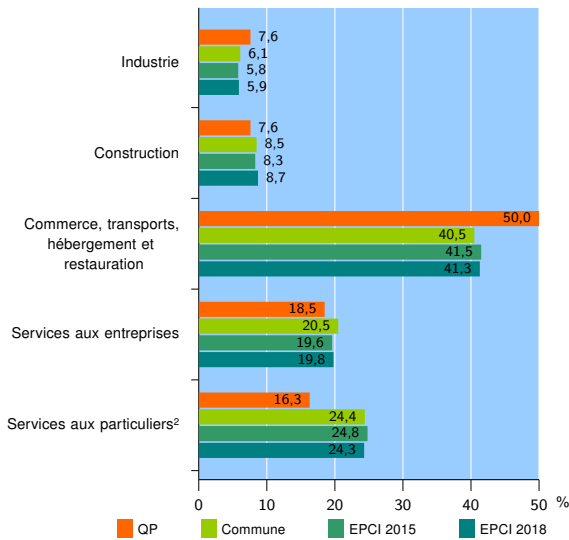
EPCI 2018 : CA du Calaisis

### Activité des établissements

	QP	Commune	EPCI 2015	EPCI 2018
<b>Nombre d'établissements</b>	<b>92</b>	<b>3 422</b>	<b>4 754</b>	<b>5 033</b>
Industrie	7	210	274	296
Construction	7	290	395	439
Commerce, transports, hébergement et restauration	46	1 387	1 975	2 077
Dont : commerce de gros <sup>1</sup>	3	192	278	306
commerce de détail <sup>1</sup>	25	633	938	959
Services aux entreprises	17	702	932	997
Services aux particuliers <sup>2</sup>	15	833	1 178	1 224
Dont : enseignement, santé et action sociale	7	509	749	776

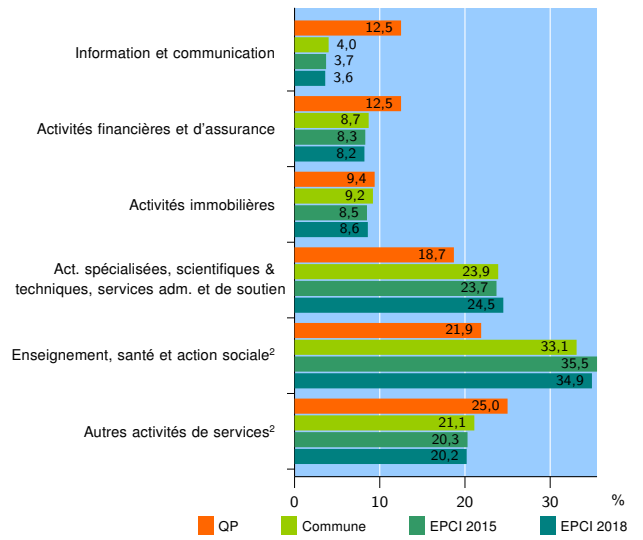
Source : Insee, Répertoire des entreprises et des établissements<sup>3</sup> (Sirene) au 31/12/2016

### Activité des établissements



Source : Insee, Répertoire des entreprises et des établissements<sup>3</sup> (Sirene) au 31/12/2016

### Activité des établissements de service



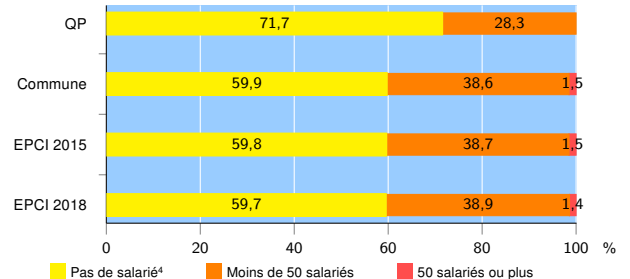
Source : Insee, Répertoire des entreprises et des établissements<sup>3</sup> (Sirene) au 31/12/2016

### Démographie d'établissements

	QP	Commune	EPCI 2015	EPCI 2018
<b>Créations et transferts d'établissements</b>	<b>10</b>	<b>480</b>	<b>672</b>	<b>715</b>
Part des transferts (%)	0,0	24,6	25,7	25,5
Part des créations (%)	100,0	75,4	74,3	74,5
Part de micro-entrepreneurs parmi les créations d'établissements (%)	50,0	49,4	46,5	46,2
<b>Taux de créations et transferts (%)</b>	<b>10,9</b>	<b>14,0</b>	<b>14,1</b>	<b>14,2</b>

Source : Insee, Répertoire des entreprises et des établissements<sup>3</sup> (Sirene) en 2017

### Taille des établissements



Source : Insee, Répertoire des entreprises et des établissements<sup>3</sup> (Sirene) au 31/12/2016

<sup>1</sup> : À l'exception des automobiles et des motocycles

<sup>2</sup> : Les services aux particuliers sont composés de l'enseignement, santé et action sociale ainsi que des autres activités de service

<sup>3</sup> : Établissements du champ marchand non agricole

<sup>4</sup> : Y compris inconnu et non enregistré

### Signes conventionnels utilisés

s : secret statistique (y compris entre indicateurs et entre zones géographiques)  
nd : données non disponibles ou non diffusables (ex. mauvaise qualité de géolocalisation)  
/// : absence de résultat due à la nature des choses (ex. pas d'EPCI 2015)