

## Tissu économique

### Zone étudiée

QP Cornuault (QP062040)

### Zones de comparaison

Communes 2018 : Ostricourt, Évin-Malmaison

EPCI 2015 : CC Pévèle-Carembault, CA d'hénin-Carvin

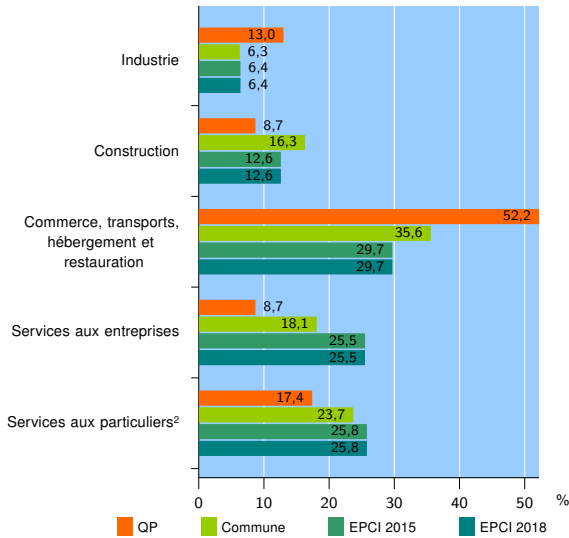
EPCI 2018 : CC Pévèle-Carembault, CA d'Hénin-Carvin

### Activité des établissements

	QP	Commune	EPCI 2015	EPCI 2018
<b>Nombre d'établissements</b>	<b>23</b>	<b>270</b>	<b>10 635</b>	<b>10 635</b>
Industrie	3	17	681	681
Construction	2	44	1 345	1 345
Commerce, transports, hébergement et restauration	12	96	3 154	3 154
Dont : commerce de gros <sup>1</sup>	2	9	517	517
commerce de détail <sup>1</sup>	4	46	1 371	1 371
Services aux entreprises	2	49	2 709	2 709
Services aux particuliers <sup>2</sup>	4	64	2 746	2 746
Dont : enseignement, santé et action sociale	1	40	1 823	1 823

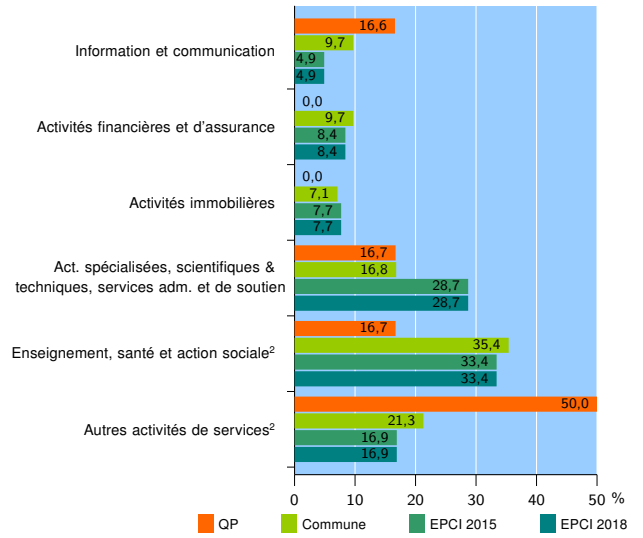
Source : Insee, Répertoire des entreprises et des établissements<sup>3</sup> (Sirene) au 31/12/2016

### Activité des établissements



Source : Insee, Répertoire des entreprises et des établissements<sup>3</sup> (Sirene) au 31/12/2016

### Activité des établissements de service



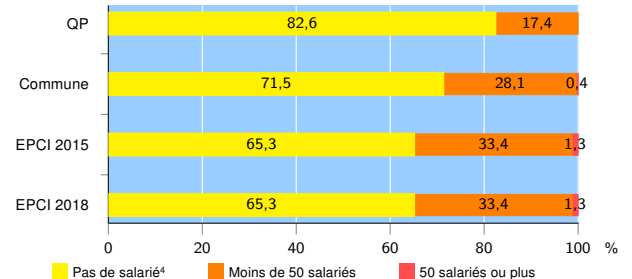
Source : Insee, Répertoire des entreprises et des établissements<sup>3</sup> (Sirene) au 31/12/2016

### Démographie d'établissements

	QP	Commune	EPCI 2015	EPCI 2018
<b>Créations et transferts d'établissements</b>	<b>6</b>	<b>51</b>	<b>1 711</b>	<b>1 711</b>
Part des transferts (%)	0,0	9,8	20,5	20,5
Part des créations (%)	100,0	90,2	79,5	79,5
Part de micro-entrepreneurs parmi les créations d'établissements (%)	s	60,9	45,6	45,6
<b>Taux de créations et transferts (%)</b>	<b>26,1</b>	<b>18,9</b>	<b>16,1</b>	<b>16,1</b>

Source : Insee, Répertoire des entreprises et des établissements<sup>3</sup> (Sirene) en 2017

### Taille des établissements



Source : Insee, Répertoire des entreprises et des établissements<sup>3</sup> (Sirene) au 31/12/2016

<sup>1</sup> : À l'exception des automobiles et des motocycles

<sup>2</sup> : Les services aux particuliers sont composés de l'enseignement, santé et action sociale ainsi que des autres activités de service

<sup>3</sup> : Établissements du champ marchand non agricole

<sup>4</sup> : Y compris inconnu et non enregistré

### Signes conventionnels utilisés

s : secret statistique (y compris entre indicateurs et entre zones géographiques)  
nd : données non disponibles ou non diffusables (ex. mauvaise qualité de géolocalisation)  
/// : absence de résultat due à la nature des choses (ex. pas d'EPCI 2015)