

## Tissu économique

### Zone étudiée

QP Beauséjour (QP060017)

### Zones de comparaison

Commune 2020 : Noyon

EPCI 2015 : CC du Pays Noyonnais

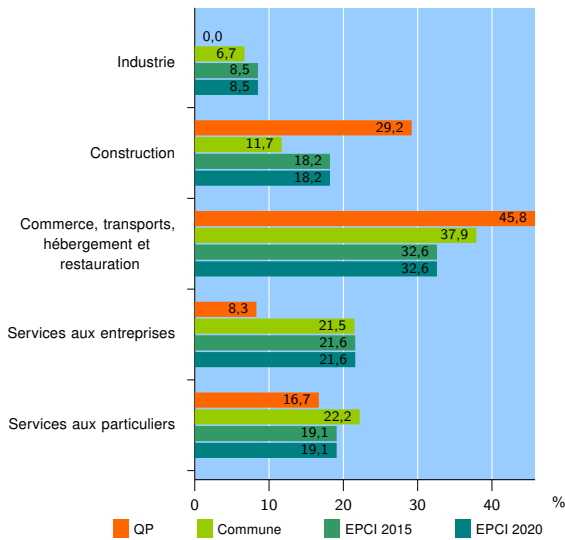
EPCI 2020 : CC du Pays Noyonnais

### Activité des établissements

	QP	Commune	EPCI 2015	EPCI 2020
<b>Nombre d'établissements</b>	<b>24</b>	<b>921</b>	<b>1 641</b>	<b>1 641</b>
Industrie	0	62	140	140
Construction	7	108	298	298
Commerce, transports, hébergement et restauration	11	349	535	535
Dont : commerce de gros <sup>1</sup>	1	39	83	83
commerce de détail <sup>1</sup>	6	158	212	212
Services aux entreprises	2	198	355	355
Services aux particuliers	4	204	313	313
Dont : enseignement, santé et action sociale	1	130	181	181

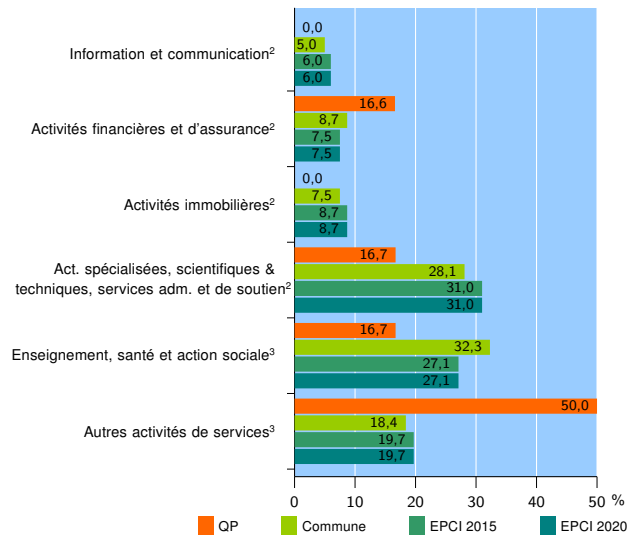
Source : Insee, Répertoire des entreprises et des établissements<sup>4</sup> (Sirene) au 31/12/2018

### Activité des établissements



Source : Insee, Répertoire des entreprises et des établissements<sup>4</sup> (Sirene) au 31/12/2018

### Activité des établissements de service



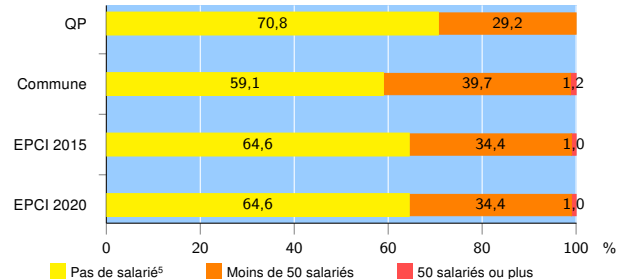
Source : Insee, Répertoire des entreprises et des établissements<sup>4</sup> (Sirene) au 31/12/2018

### Démographie d'établissements

	QP	Commune	EPCI 2015	EPCI 2020
<b>Créations et transferts d'établissements</b>	<b>8</b>	<b>128</b>	<b>246</b>	<b>246</b>
Part des transferts (%)	37,5	19,5	15,0	15,0
Part des créations (%)	62,5	80,5	85,0	85,0
Part de micro-entrepreneurs parmi les créations d'établissements (%)	60,0	46,6	53,1	53,1
<b>Taux de créations et transferts (%)</b>	<b>33,3</b>	<b>13,9</b>	<b>15,0</b>	<b>15,0</b>

Source : Insee, Répertoire des entreprises et des établissements<sup>4</sup> (Sirene) en 2019

### Taille des établissements



Source : Insee, Répertoire des entreprises et des établissements<sup>4</sup> (Sirene) au 31/12/2018

<sup>1</sup> : À l'exception des automobiles et des motocycles

<sup>2</sup> : Services aux entreprises

<sup>3</sup> : Services aux particuliers

<sup>4</sup> : Établissements du champ marchand non agricole

<sup>5</sup> : Y compris inconnu et non enregistré

### Signes conventionnels utilisés

s : secret statistique (y compris entre indicateurs et entre zones géographiques)

nd : données non disponibles ou non diffusables (ex. mauvaise qualité de géolocalisation)

/// : absence de résultat due à la nature des choses (ex. pas d'EPCI 2015)