

## Tissu économique

### Zone étudiée

QP Quartier Kennedy (QP060016)

### Zones de comparaison

Commune 2019 : Crépy-en-Valois

EPCI 2015 : CC du Pays de Valois

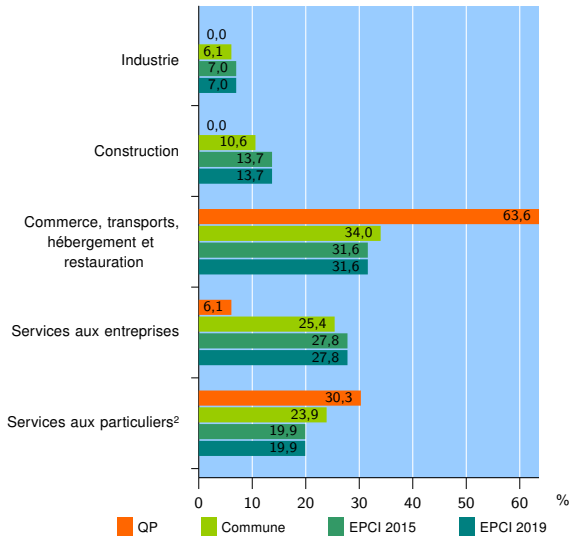
EPCI 2019 : CC du Pays de Valois

### Activité des établissements

	QP	Commune	EPCI 2015	EPCI 2019
<b>Nombre d'établissements</b>	<b>33</b>	<b>918</b>	<b>2 867</b>	<b>2 867</b>
Industrie	0	56	201	201
Construction	0	97	392	392
Commerce, transports, hébergement et restauration	21	312	905	905
Dont : commerce de gros <sup>1</sup>	1	40	150	150
commerce de détail <sup>1</sup>	8	120	304	304
Services aux entreprises	2	233	798	798
Services aux particuliers <sup>2</sup>	10	220	571	571
Dont : enseignement, santé et action sociale	3	125	319	319

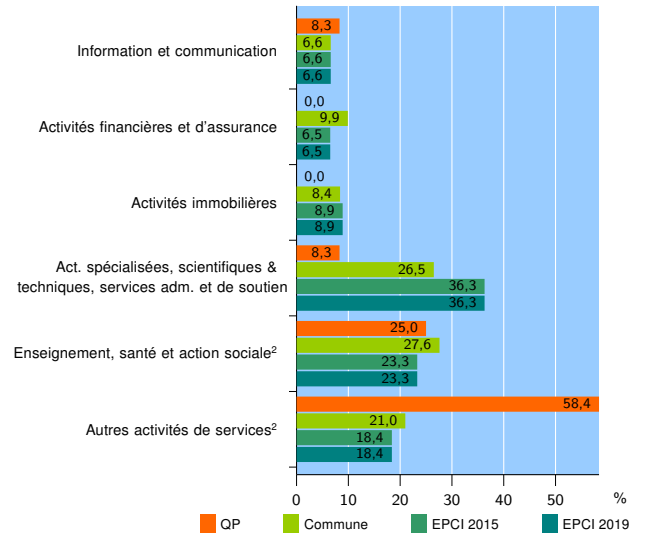
Source : Insee, Répertoire des entreprises et des établissements<sup>3</sup> (Sirene) au 31/12/2017

### Activité des établissements



Source : Insee, Répertoire des entreprises et des établissements<sup>3</sup> (Sirene) au 31/12/2017

### Activité des établissements de service



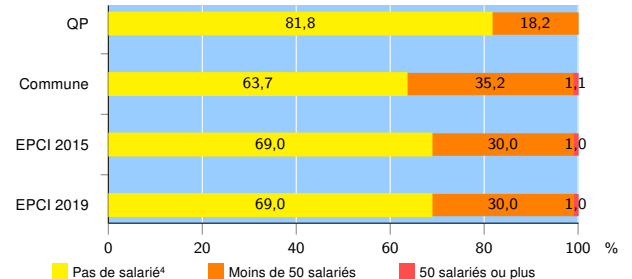
Source : Insee, Répertoire des entreprises et des établissements<sup>3</sup> (Sirene) au 31/12/2017

### Démographie d'établissements

	QP	Commune	EPCI 2015	EPCI 2019
<b>Créations et transferts d'établissements</b>	<b>8</b>	<b>143</b>	<b>519</b>	<b>519</b>
Part des transferts (%)	0,0	18,2	19,3	19,3
Part des créations (%)	100,0	81,8	80,7	80,7
Part de micro-entrepreneurs parmi les créations d'établissements (%)	75,0	53,0	60,1	60,1
<b>Taux de créations et transferts (%)</b>	<b>24,2</b>	<b>15,6</b>	<b>18,1</b>	<b>18,1</b>

Source : Insee, Répertoire des entreprises et des établissements<sup>3</sup> (Sirene) en 2018

### Taille des établissements



Source : Insee, Répertoire des entreprises et des établissements<sup>3</sup> (Sirene) au 31/12/2017

<sup>1</sup> : À l'exception des automobiles et des motocycles

<sup>2</sup> : Les services aux particuliers sont composés de l'enseignement, santé et action sociale ainsi que des autres activités de service

<sup>3</sup> : Établissements du champ marchand non agricole

<sup>4</sup> : Y compris inconnu et non enregistré

### Signes conventionnels utilisés

s : secret statistique (y compris entre indicateurs et entre zones géographiques)  
nd : données non disponibles ou non diffusables (ex. mauvaise qualité de géolocalisation)  
/// : absence de résultat due à la nature des choses (ex. pas d'EPCI 2015)