

## Tissu économique

### Zone étudiée

QP La Victoire (QP060008)

### Zones de comparaison

Commune 2018 : Compiègne

EPCI 2015 : CA de la Région de Compiègne

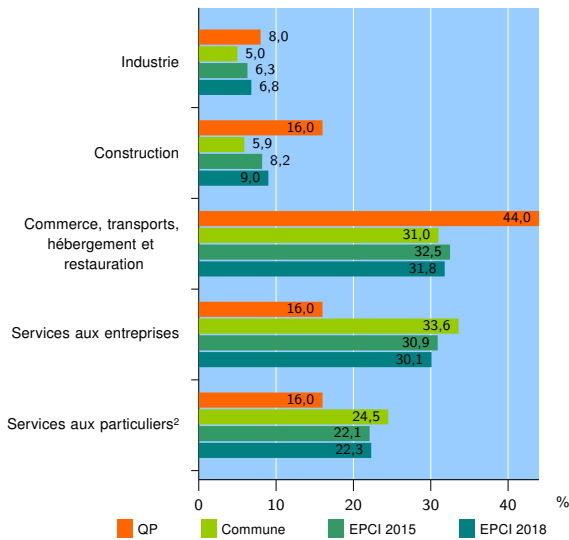
EPCI 2018 : CA de la Région de Compiègne et de la Basse Automne

### Activité des établissements

	QP	Commune	EPCI 2015	EPCI 2018
<b>Nombre d'établissements</b>	<b>50</b>	<b>3 234</b>	<b>5 264</b>	<b>5 748</b>
Industrie	4	162	334	393
Construction	8	191	431	515
Commerce, transports, hébergement et restauration	22	1 004	1 712	1 827
Dont : commerce de gros <sup>1</sup>	2	139	254	276
commerce de détail <sup>1</sup>	12	458	710	749
Services aux entreprises	8	1 085	1 624	1 729
Services aux particuliers <sup>2</sup>	8	792	1 163	1 284
Dont : enseignement, santé et action sociale	3	587	820	888

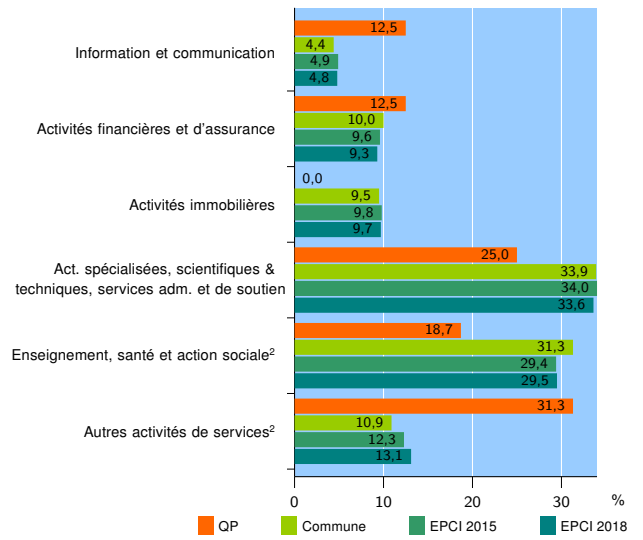
Source : Insee, Répertoire des entreprises et des établissements<sup>3</sup> (Sirene) au 31/12/2016

### Activité des établissements



Source : Insee, Répertoire des entreprises et des établissements<sup>3</sup> (Sirene) au 31/12/2016

### Activité des établissements de service



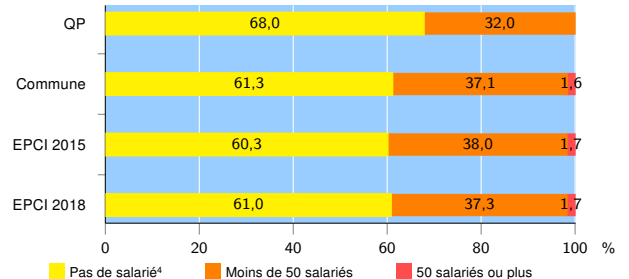
Source : Insee, Répertoire des entreprises et des établissements<sup>3</sup> (Sirene) au 31/12/2016

### Démographie d'établissements

	QP	Commune	EPCI 2015	EPCI 2018
<b>Créations et transferts d'établissements</b>	<b>9</b>	<b>475</b>	<b>799</b>	<b>857</b>
Part des transferts (%)	0,0	22,9	21,9	21,6
Part des créations (%)	100,0	77,1	78,1	78,4
Part de micro-entrepreneurs parmi les créations d'établissements (%)	66,7	42,6	44,7	45,8
<b>Taux de créations et transferts (%)</b>	<b>18,0</b>	<b>14,7</b>	<b>15,2</b>	<b>14,9</b>

Source : Insee, Répertoire des entreprises et des établissements<sup>3</sup> (Sirene) en 2017

### Taille des établissements



Source : Insee, Répertoire des entreprises et des établissements<sup>3</sup> (Sirene) au 31/12/2016

<sup>1</sup> : À l'exception des automobiles et des motocycles

<sup>2</sup> : Les services aux particuliers sont composés de l'enseignement, santé et action sociale ainsi que des autres activités de service

<sup>3</sup> : Établissements du champ marchand non agricole

<sup>4</sup> : Y compris inconnu et non enregistré

### Signes conventionnels utilisés

s : secret statistique (y compris entre indicateurs et entre zones géographiques)  
nd : données non disponibles ou non diffusables (ex. mauvaise qualité de géolocalisation)  
/// : absence de résultat due à la nature des choses (ex. pas d'EPCI 2015)