

## Zone étudiée

QP La Victoire (QP060008)

## Zones de comparaison

Commune : Compiègne

EPCI 2015 : CA de la Région de Compiègne

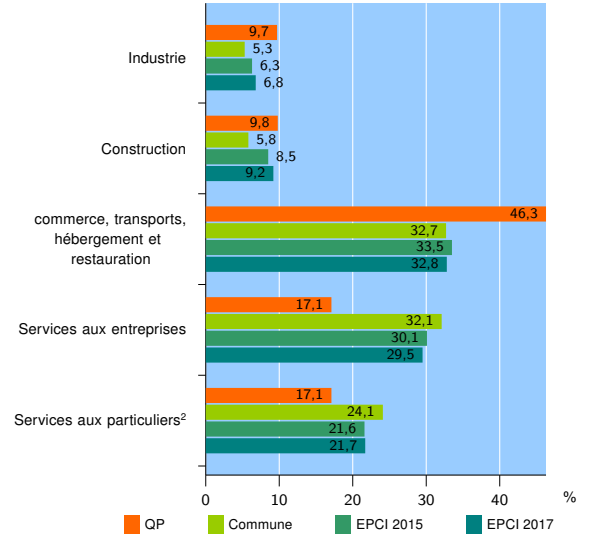
EPCI 2017 : CA de la Région de Compiègne et de la Basse Automne

## Activité des établissements

	QP	Commune	EPCI 2015	EPCI 2017
<b>Nombre d'établissements</b>	<b>41</b>	<b>3 103</b>	<b>5 066</b>	<b>5 531</b>
Industrie	4	164	318	375
Construction	4	180	431	511
Commerce, transports, hébergement et restauration	19	1 015	1 696	1 812
Dont : commerce de gros <sup>1</sup>	1	142	266	289
commerce de détail <sup>1</sup>	11	477	717	760
Services aux entreprises	7	995	1 524	1 630
Services aux particuliers <sup>2</sup>	7	749	1 097	1 203
Dont : enseignement, santé et action sociale	2	546	764	823

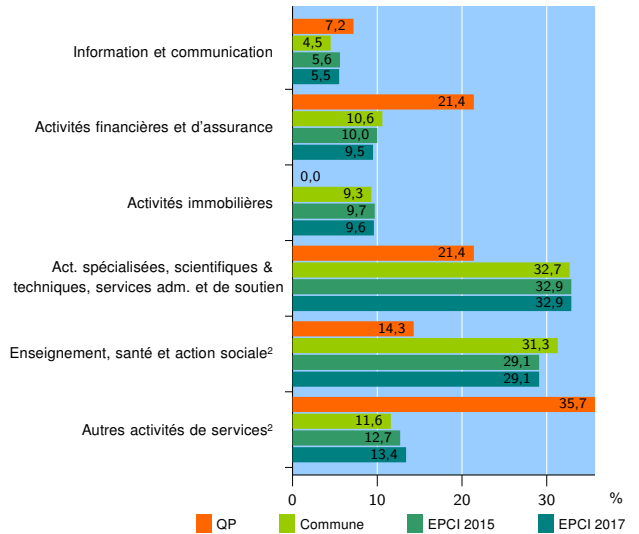
Source : Insee, Répertoire des entreprises et des établissements<sup>3</sup> (Sirene) au 01/01/2015

## Activité des établissements



Source : Insee, Répertoire des entreprises et des établissements<sup>3</sup> (Sirene) au 01/01/2015

## Activité des établissements de service



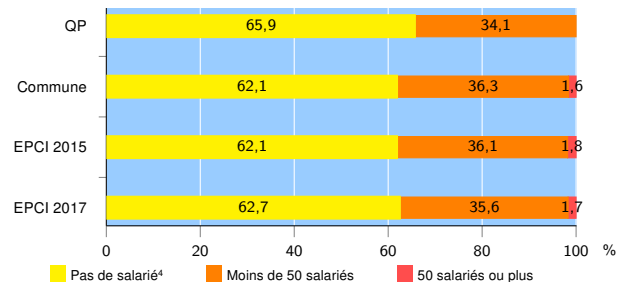
Source : Insee, Répertoire des entreprises et des établissements<sup>3</sup> (Sirene) au 01/01/2015

## Démographie d'établissements

	QP	Commune	EPCI 2015	EPCI 2017
<b>Créations et transferts d'établissements</b>	<b>10</b>	<b>430</b>	<b>744</b>	<b>821</b>
Part des transferts (%)	10,0	28,4	26,1	25,2
Part des créations (%)	90,0	71,6	73,9	74,8
Part d'auto-entrepreneurs parmi les créations d'établissements (%)	66,7	31,8	32,5	33,2
<b>Taux de créations et transferts (%)</b>	<b>24,4</b>	<b>13,9</b>	<b>14,7</b>	<b>14,8</b>

Source : Insee, Répertoire des entreprises et des établissements<sup>3</sup> (Sirene) en 2015

## Taille des établissements



Source : Insee, Répertoire des entreprises et des établissements<sup>3</sup> (Sirene) au 01/01/2015

<sup>1</sup> : À l'exception des automobiles et des motocycles

<sup>2</sup> : Les services aux particuliers sont composés de l'enseignement, santé et action sociale ainsi que des autres activités de service

<sup>3</sup> : Établissements du champ marchand non agricole

<sup>4</sup> : Y compris inconnu et non enregistré

### Signes conventionnels utilisés

s : secret statistique (y compris entre indicateurs et entre zones géographiques)

nd : données non disponibles ou non diffusables (ex. mauvaise qualité de géolocalisation)

/// : absence de résultat due à la nature des choses (ex. pas d'EPCI 2015)