

Zone étudiée

QP Secteur Sud (QP059074)

Zones de comparaison

Communes 2019 : Faches-Thumesnil, Lezennes, Lille, Loos

EPCI 2015 : Métropole Européenne de Lille

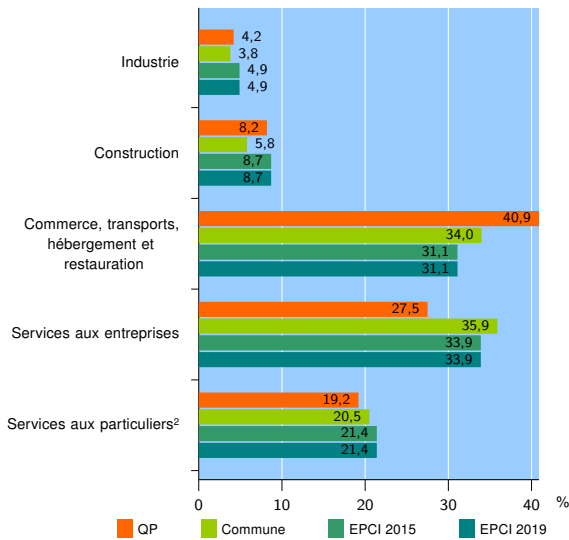
EPCI 2019 : Métropole Européenne de Lille

Activité des établissements

	QP	Commune	EPCI 2015	EPCI 2019
Nombre d'établissements	2 847	26 592	84 213	84 628
Industrie	120	1 015	4 156	4 174
Construction	233	1 533	7 327	7 370
Commerce, transports, hébergement et restauration	1 163	9 054	26 150	26 271
Dont : commerce de gros ¹	120	1 230	4 594	4 636
commerce de détail ¹	449	3 796	10 742	10 780
Services aux entreprises	783	9 547	28 548	28 679
Services aux particuliers ²	548	5 443	18 032	18 134
Dont : enseignement, santé et action sociale	377	3 696	12 282	12 351

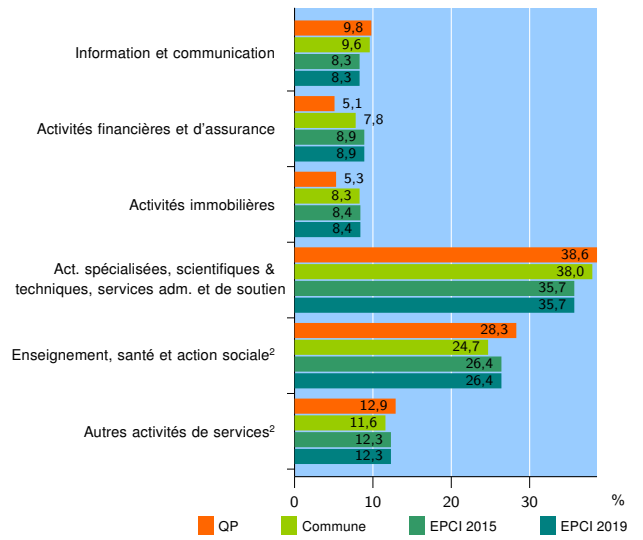
Source : Insee, Répertoire des entreprises et des établissements³ (Sirene) au 31/12/2017

Activité des établissements



Source : Insee, Répertoire des entreprises et des établissements³ (Sirene) au 31/12/2017

Activité des établissements de service



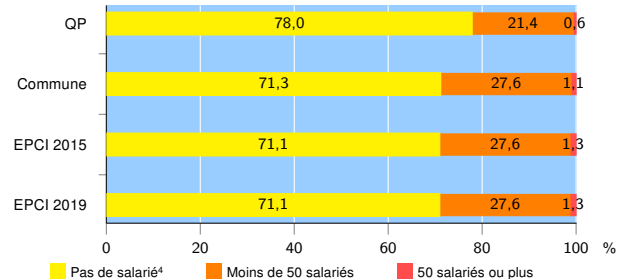
Source : Insee, Répertoire des entreprises et des établissements³ (Sirene) au 31/12/2017

Démographie d'établissements

	QP	Commune	EPCI 2015	EPCI 2019
Créations et transferts d'établissements	845	6 054	17 107	17 195
Part des transferts (%)	13,7	17,7	20,5	20,6
Part des créations (%)	86,3	82,3	79,5	79,4
Part de micro-entrepreneurs parmi les créations d'établissements (%)	62,0	55,4	53,8	53,8
Taux de créations et transferts (%)	29,7	22,8	20,3	20,3

Source : Insee, Répertoire des entreprises et des établissements³ (Sirene) en 2018

Taille des établissements



Source : Insee, Répertoire des entreprises et des établissements³ (Sirene) au 31/12/2017

¹ : À l'exception des automobiles et des motocycles

² : Les services aux particuliers sont composés de l'enseignement, santé et action sociale ainsi que des autres activités de service

³ : Établissements du champ marchand non agricole

⁴ : Y compris inconnu et non enregistré

Signes conventionnels utilisés

s : secret statistique (y compris entre indicateurs et entre zones géographiques)
nd : données non disponibles ou non diffusables (ex. mauvaise qualité de géolocalisation)
/// : absence de résultat due à la nature des choses (ex. pas d'EPCI 2015)