

## Tissu économique

### Zone étudiée

QP Attargette - Chanzy (QP059069)

### Zones de comparaison

Commune 2020 : Armentières

EPCI 2015 : Métropole Européenne de Lille

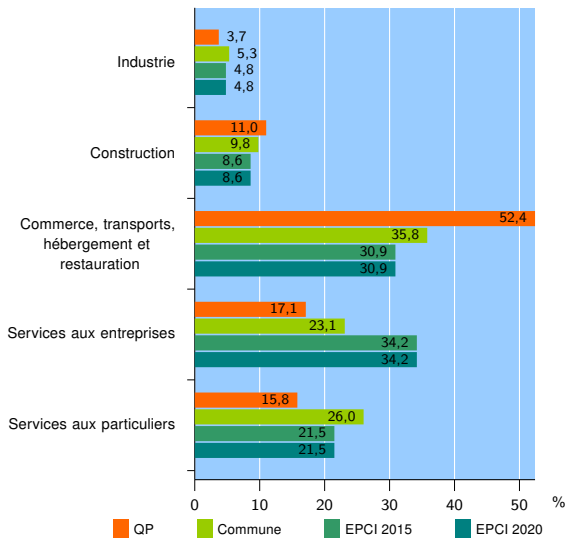
EPCI 2020 : Métropole Européenne de Lille

### Activité des établissements

	QP	Commune	EPCI 2015	EPCI 2020
<b>Nombre d'établissements</b>	<b>82</b>	<b>1 420</b>	<b>88 947</b>	<b>89 391</b>
Industrie	3	76	4 290	4 307
Construction	9	139	7 684	7 727
Commerce, transports, hébergement et restauration	43	508	27 451	27 577
Dont : commerce de gros <sup>1</sup>	1	48	4 728	4 769
commerce de détail <sup>1</sup>	20	249	11 023	11 064
Services aux entreprises	14	328	30 445	30 591
Services aux particuliers	13	369	19 077	19 189
Dont : enseignement, santé et action sociale	5	250	12 842	12 918

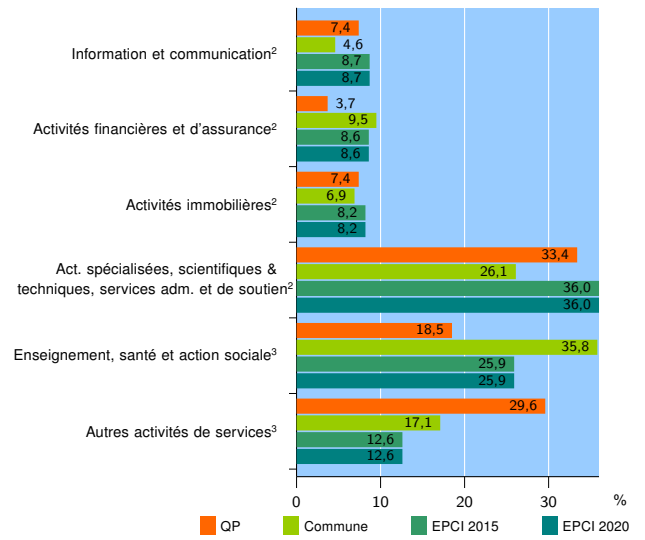
Source : Insee, Répertoire des entreprises et des établissements<sup>4</sup> (Sirene) au 31/12/2018

### Activité des établissements



Source : Insee, Répertoire des entreprises et des établissements<sup>4</sup> (Sirene) au 31/12/2018

### Activité des établissements de service



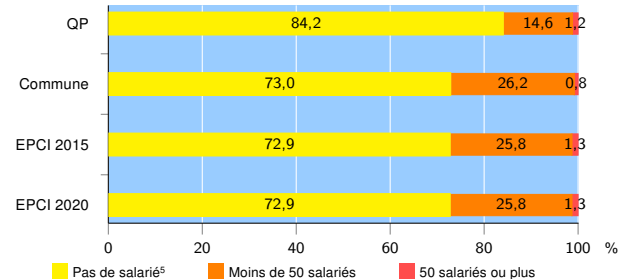
Source : Insee, Répertoire des entreprises et des établissements<sup>4</sup> (Sirene) au 31/12/2018

### Démographie d'établissements

	QP	Commune	EPCI 2015	EPCI 2020
<b>Créations et transferts d'établissements</b>	<b>21</b>	<b>321</b>	<b>20 220</b>	<b>20 322</b>
Part des transferts (%)	0,0	14,3	17,1	17,1
Part des créations (%)	100,0	85,7	82,9	82,9
Part de micro-entrepreneurs parmi les créations d'établissements (%)	61,9	59,6	60,7	60,6
<b>Taux de créations et transferts (%)</b>	<b>25,6</b>	<b>22,6</b>	<b>22,7</b>	<b>22,7</b>

Source : Insee, Répertoire des entreprises et des établissements<sup>4</sup> (Sirene) en 2019

### Taille des établissements



Source : Insee, Répertoire des entreprises et des établissements<sup>4</sup> (Sirene) au 31/12/2018

<sup>1</sup> : À l'exception des automobiles et des motocycles

<sup>2</sup> : Services aux entreprises

<sup>3</sup> : Services aux particuliers

<sup>4</sup> : Établissements du champ marchand non agricole

<sup>5</sup> : Y compris inconnu et non enregistré

### Signes conventionnels utilisés

s : secret statistique (y compris entre indicateurs et entre zones géographiques)  
nd : données non disponibles ou non diffusables (ex. mauvaise qualité de géolocalisation)  
/// : absence de résultat due à la nature des choses (ex. pas d'EPCI 2015)