

## Tissu économique

### Zone étudiée

QP Soubise - Basse Ville (QP059063)

### Zones de comparaison

Commune 2015 : Dunkerque

EPCI 2015 : CU de Dunkerque

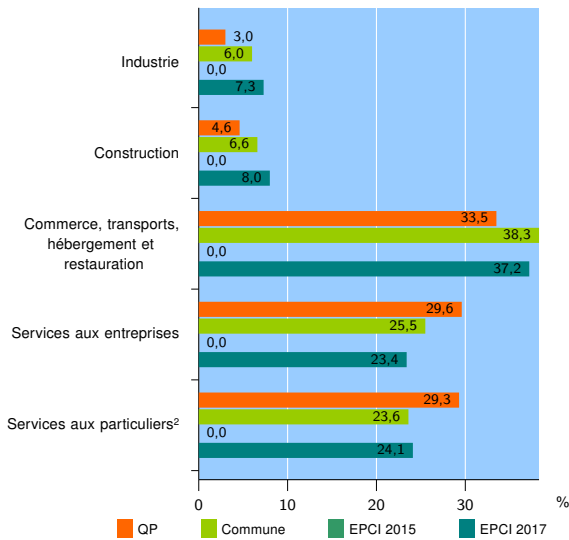
EPCI 2017 : CU de Dunkerque

### Activité des établissements

	QP	Commune	EPCI 2015	EPCI 2017
<b>Nombre d'établissements</b>	<b>304</b>	<b>4 866</b>	<b>nd</b>	<b>8 461</b>
Industrie	9	291	nd	621
Construction	14	319	nd	678
Commerce, transports, hébergement et restauration	102	1 866	nd	3 143
Dont : commerce de gros <sup>1</sup>	7	161	nd	308
commerce de détail <sup>1</sup>	55	908	nd	1 459
Services aux entreprises	90	1 240	nd	1 978
Services aux particuliers <sup>2</sup>	89	1 150	nd	2 041
Dont : enseignement, santé et action sociale	65	758	nd	1 294

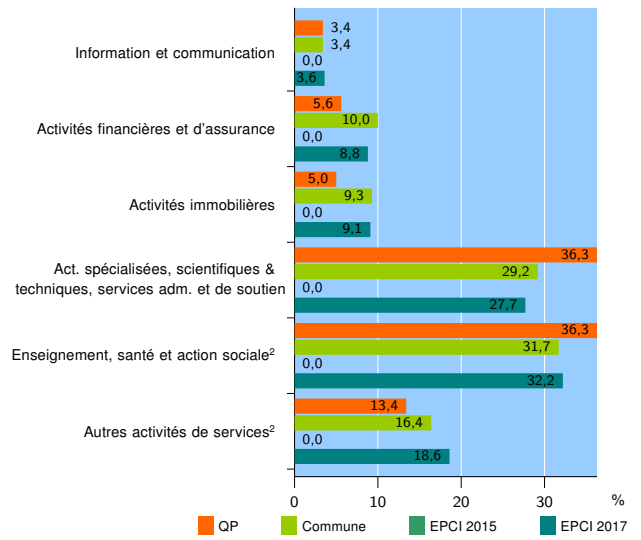
Source : Insee, Répertoire des entreprises et des établissements<sup>3</sup> (Sirene) au 31/12/2015

### Activité des établissements



Source : Insee, Répertoire des entreprises et des établissements<sup>3</sup> (Sirene) au 31/12/2015

### Activité des établissements de service



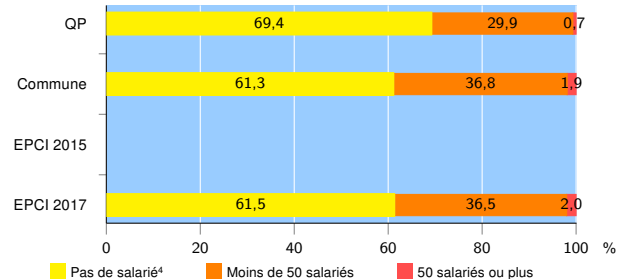
Source : Insee, Répertoire des entreprises et des établissements<sup>3</sup> (Sirene) au 31/12/2015

### Démographie d'établissements

	QP	Commune	EPCI 2015	EPCI 2017
<b>Créations et transferts d'établissements</b>	<b>43</b>	<b>666</b>	<b>nd</b>	<b>1 194</b>
Part des transferts (%)	23,3	24,9	nd	24,9
Part des créations (%)	76,7	75,1	nd	75,1
Part de micro-entrepreneurs parmi les créations d'établissements (%)	12,1	32,6	nd	35,8
<b>Taux de créations et transferts (%)</b>	<b>14,1</b>	<b>13,7</b>	<b>nd</b>	<b>14,1</b>

Source : Insee, Répertoire des entreprises et des établissements<sup>3</sup> (Sirene) en 2016

### Taille des établissements



Source : Insee, Répertoire des entreprises et des établissements<sup>3</sup> (Sirene) au 31/12/2015

<sup>1</sup> : À l'exception des automobiles et des motocycles

<sup>2</sup> : Les services aux particuliers sont composés de l'enseignement, santé et action sociale ainsi que des autres activités de service

<sup>3</sup> : Établissements du champ marchand non agricole

<sup>4</sup> : Y compris inconnu et non enregistré

### Signes conventionnels utilisés

s : secret statistique (y compris entre indicateurs et entre zones géographiques)  
nd : données non disponibles ou non diffusables (ex. mauvaise qualité de géolocalisation)  
/// : absence de résultat due à la nature des choses (ex. pas d'EPCI 2015)