

## Tissu économique

### Zone étudiée

QP Coeur D'Etoile (QP059043)

### Zones de comparaison

Commune 2018 : Le Quesnoy

EPCI 2015 : CC du Pays de Mormal

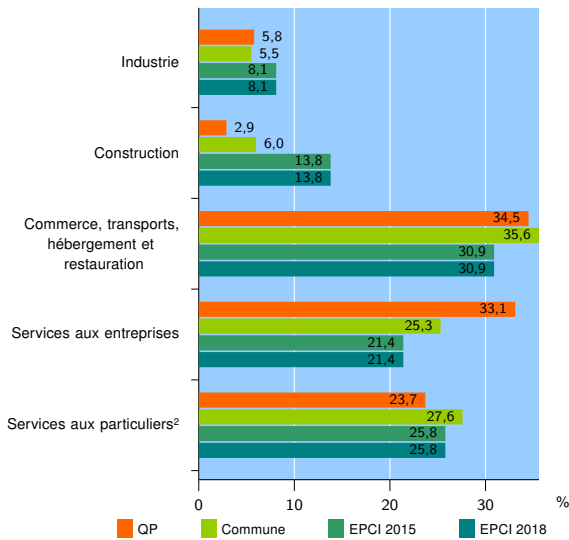
EPCI 2018 : CC du Pays de Mormal

### Activité des établissements

	QP	Commune	EPCI 2015	EPCI 2018
<b>Nombre d'établissements</b>	<b>139</b>	<b>348</b>	<b>2 216</b>	<b>2 216</b>
Industrie	8	19	179	179
Construction	4	21	305	305
Commerce, transports, hébergement et restauration	48	124	685	685
Dont : commerce de gros <sup>1</sup>	3	10	94	94
commerce de détail <sup>1</sup>	28	61	284	284
Services aux entreprises	46	88	475	475
Services aux particuliers <sup>2</sup>	33	96	572	572
Dont : enseignement, santé et action sociale	19	63	337	337

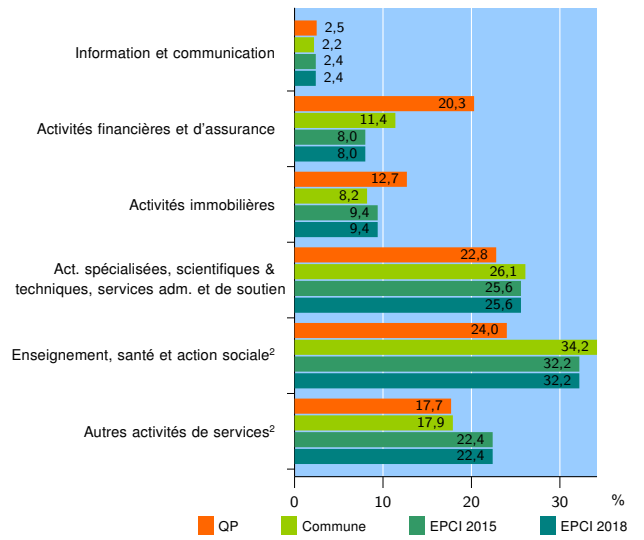
Source : Insee, Répertoire des entreprises et des établissements<sup>3</sup> (Sirene) au 31/12/2016

### Activité des établissements



Source : Insee, Répertoire des entreprises et des établissements<sup>3</sup> (Sirene) au 31/12/2016

### Activité des établissements de service



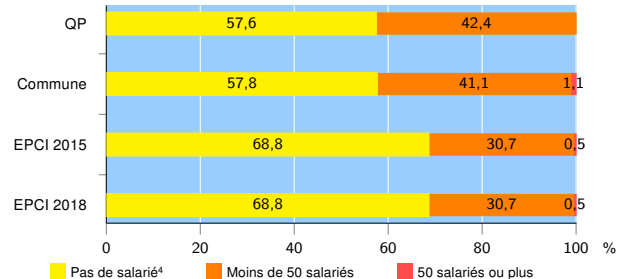
Source : Insee, Répertoire des entreprises et des établissements<sup>3</sup> (Sirene) au 31/12/2016

### Démographie d'établissements

	QP	Commune	EPCI 2015	EPCI 2018
<b>Créations et transferts d'établissements</b>	<b>17</b>	<b>38</b>	<b>314</b>	<b>314</b>
Part des transferts (%)	5,9	15,8	18,8	18,8
Part des créations (%)	94,1	84,2	81,2	81,2
Part de micro-entrepreneurs parmi les créations d'établissements (%)	50,0	46,9	56,5	56,5
<b>Taux de créations et transferts (%)</b>	<b>12,2</b>	<b>10,9</b>	<b>14,2</b>	<b>14,2</b>

Source : Insee, Répertoire des entreprises et des établissements<sup>3</sup> (Sirene) en 2017

### Taille des établissements



Source : Insee, Répertoire des entreprises et des établissements<sup>3</sup> (Sirene) au 31/12/2016

<sup>1</sup> : À l'exception des automobiles et des motocycles

<sup>2</sup> : Les services aux particuliers sont composés de l'enseignement, santé et action sociale ainsi que des autres activités de service

<sup>3</sup> : Établissements du champ marchand non agricole

<sup>4</sup> : Y compris inconnu et non enregistré

### Signes conventionnels utilisés

s : secret statistique (y compris entre indicateurs et entre zones géographiques)  
nd : données non disponibles ou non diffusables (ex. mauvaise qualité de géolocalisation)  
/// : absence de résultat due à la nature des choses (ex. pas d'EPCI 2015)