

## Tissu économique

### Zone étudiée

QP Centre Ville - Gambetta (QP059042)

### Zones de comparaison

Commune 2015 : Caudry

EPCI 2015 : CC du Caudrésis et du Catésis

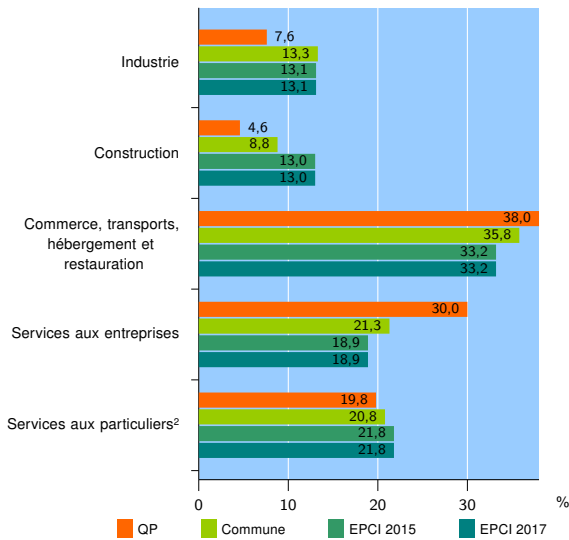
EPCI 2017 : CC du Caudrésis et du Catésis

### Activité des établissements

	QP	Commune	EPCI 2015	EPCI 2017
<b>Nombre d'établissements</b>	<b>237</b>	<b>813</b>	<b>2 902</b>	<b>2 902</b>
Industrie	18	108	380	380
Construction	11	72	376	376
Commerce, transports, hébergement et restauration	90	291	964	964
Dont : commerce de gros <sup>1</sup>	5	37	142	142
commerce de détail <sup>1</sup>	59	151	449	449
Services aux entreprises	71	173	549	549
Services aux particuliers <sup>2</sup>	47	169	633	633
Dont : enseignement, santé et action sociale	19	92	377	377

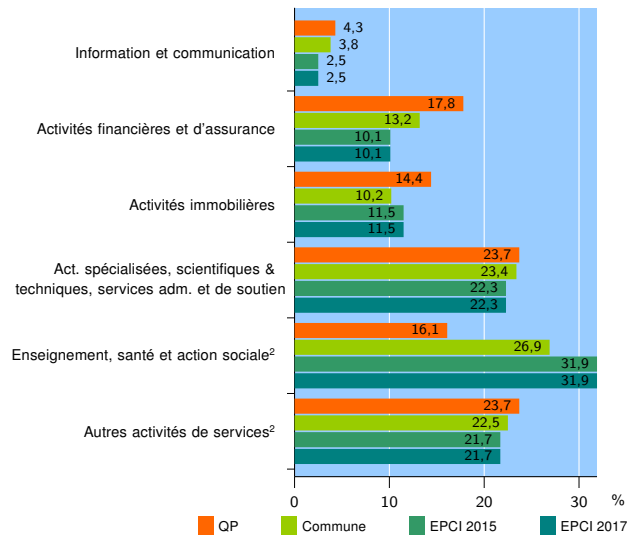
Source : Insee, Répertoire des entreprises et des établissements<sup>3</sup> (Sirene) au 31/12/2015

### Activité des établissements



Source : Insee, Répertoire des entreprises et des établissements<sup>3</sup> (Sirene) au 31/12/2015

### Activité des établissements de service



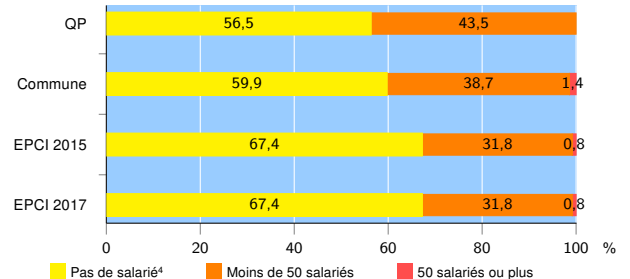
Source : Insee, Répertoire des entreprises et des établissements<sup>3</sup> (Sirene) au 31/12/2015

### Démographie d'établissements

	QP	Commune	EPCI 2015	EPCI 2017
<b>Créations et transferts d'établissements</b>	<b>23</b>	<b>102</b>	<b>356</b>	<b>356</b>
Part des transferts (%)	39,1	24,5	21,6	21,6
Part des créations (%)	60,9	75,5	78,4	78,4
Part de micro-entrepreneurs parmi les créations d'établissements (%)	21,4	36,4	41,2	41,2
<b>Taux de créations et transferts (%)</b>	<b>9,7</b>	<b>12,5</b>	<b>12,3</b>	<b>12,3</b>

Source : Insee, Répertoire des entreprises et des établissements<sup>3</sup> (Sirene) en 2016

### Taille des établissements



Source : Insee, Répertoire des entreprises et des établissements<sup>3</sup> (Sirene) au 31/12/2015

<sup>1</sup> : À l'exception des automobiles et des motocycles

<sup>2</sup> : Les services aux particuliers sont composés de l'enseignement, santé et action sociale ainsi que des autres activités de service

<sup>3</sup> : Établissements du champ marchand non agricole

<sup>4</sup> : Y compris inconnu et non enregistré

### Signes conventionnels utilisés

s : secret statistique (y compris entre indicateurs et entre zones géographiques)  
nd : données non disponibles ou non diffusables (ex. mauvaise qualité de géolocalisation)  
/// : absence de résultat due à la nature des choses (ex. pas d'EPCI 2015)