

## Tissu économique

### Zone étudiée

QP Quartier Prioritaire d'Aniche (QP059034)

### Zones de comparaison

Communes 2020 : Aniche, Auberchicourt

EPCI 2015 : CC Cœur d'Ostrevent [c.C.C.O.]

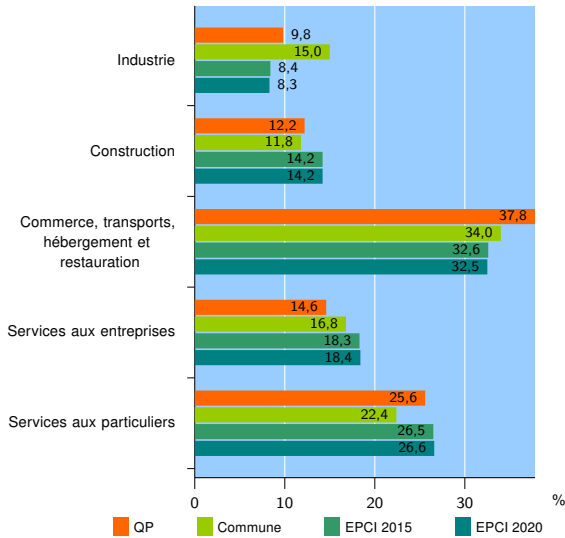
EPCI 2020 : CC Cour d'Ostrevent

### Activité des établissements

	QP	Commune	EPCI 2015	EPCI 2020
<b>Nombre d'établissements</b>	<b>82</b>	<b>541</b>	<b>2 515</b>	<b>2 485</b>
Industrie	8	81	211	207
Construction	10	64	358	352
Commerce, transports, hébergement et restauration	31	184	820	808
Dont : commerce de gros <sup>1</sup>	1	7	65	65
commerce de détail <sup>1</sup>	19	101	401	396
Services aux entreprises	12	91	461	457
Services aux particuliers	21	121	665	661
Dont : enseignement, santé et action sociale	11	73	409	406

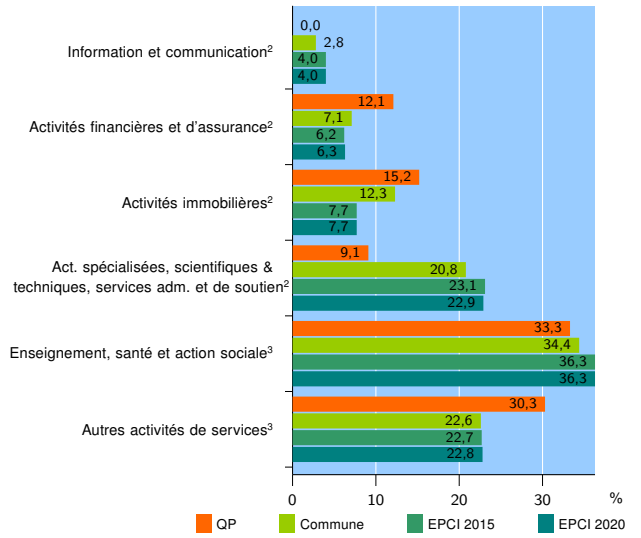
Source : Insee, Répertoire des entreprises et des établissements<sup>4</sup> (Sirene) au 31/12/2018

### Activité des établissements



Source : Insee, Répertoire des entreprises et des établissements<sup>4</sup> (Sirene) au 31/12/2018

### Activité des établissements de service



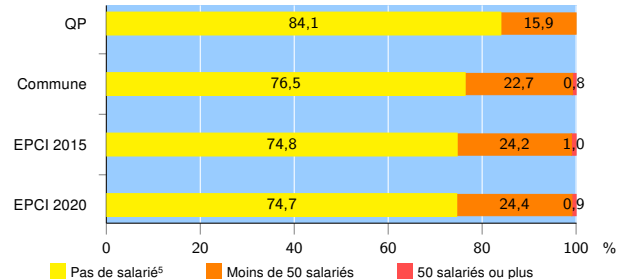
Source : Insee, Répertoire des entreprises et des établissements<sup>4</sup> (Sirene) au 31/12/2018

### Démographie d'établissements

	QP	Commune	EPCI 2015	EPCI 2020
<b>Créations et transferts d'établissements</b>	<b>14</b>	<b>82</b>	<b>515</b>	<b>506</b>
Part des transferts (%)	14,3	19,5	14,8	14,4
Part des créations (%)	85,7	80,5	85,2	85,6
Part de micro-entrepreneurs parmi les créations d'établissements (%)	50,0	66,7	63,6	63,5
<b>Taux de créations et transferts (%)</b>	<b>17,1</b>	<b>15,2</b>	<b>20,5</b>	<b>20,4</b>

Source : Insee, Répertoire des entreprises et des établissements<sup>4</sup> (Sirene) en 2019

### Taille des établissements



Source : Insee, Répertoire des entreprises et des établissements<sup>4</sup> (Sirene) au 31/12/2018

<sup>1</sup> : À l'exception des automobiles et des motocycles

<sup>2</sup> : Services aux entreprises

<sup>3</sup> : Services aux particuliers

<sup>4</sup> : Établissements du champ marchand non agricole

<sup>5</sup> : Y compris inconnu et non enregistré

### Signes conventionnels utilisés

s : secret statistique (y compris entre indicateurs et entre zones géographiques)

nd : données non disponibles ou non diffusables (ex. mauvaise qualité de géolocalisation)

/// : absence de résultat due à la nature des choses (ex. pas d'EPCI 2015)