

## Tissu économique

### Zone étudiée

QP Centre Ville (QP059025)

### Zones de comparaison

Commune 2014 : Fresnes-sur-Escaut

EPCI 2015 : CA Valenciennes Métropole

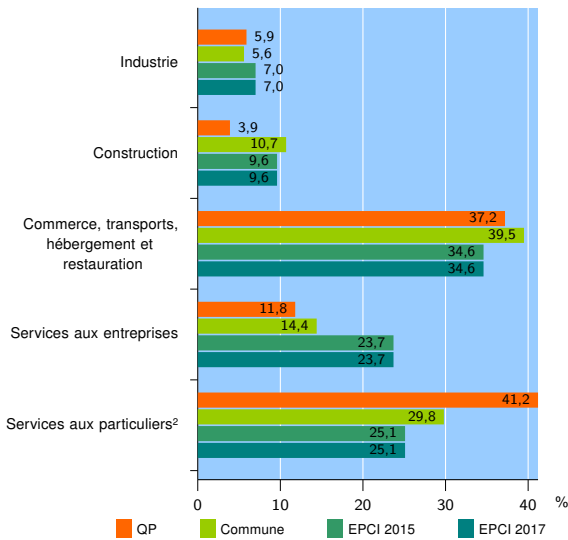
EPCI 2017 : CA Valenciennes Métropole

### Activité des établissements

	QP	Commune	EPCI 2015	EPCI 2017
<b>Nombre d'établissements</b>	<b>102</b>	<b>215</b>	<b>9 329</b>	<b>9 329</b>
Industrie	6	12	656	656
Construction	4	23	901	901
Commerce, transports, hébergement et restauration	38	85	3 225	3 225
Dont : commerce de gros <sup>1</sup>	1	5	434	434
commerce de détail <sup>1</sup>	20	37	1 534	1 534
Services aux entreprises	12	31	2 208	2 208
Services aux particuliers <sup>2</sup>	42	64	2 339	2 339
Dont : enseignement, santé et action sociale	26	34	1 537	1 537

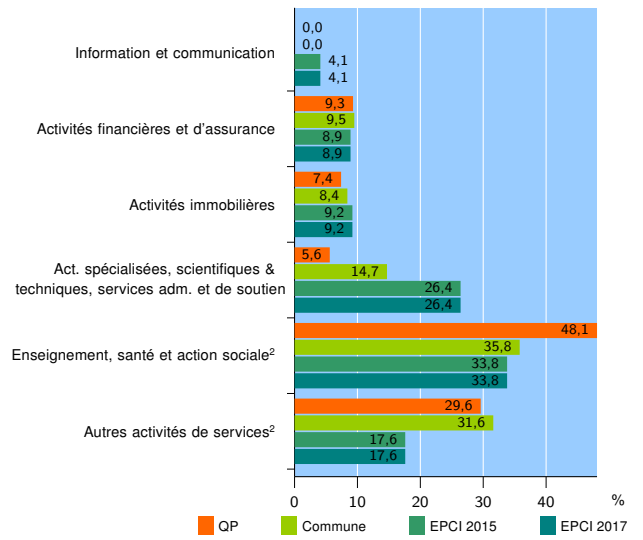
Source : Insee, Répertoire des entreprises et des établissements<sup>3</sup> (Sirene) au 01/01/2015

### Activité des établissements



Source : Insee, Répertoire des entreprises et des établissements<sup>3</sup> (Sirene) au 01/01/2015

### Activité des établissements de service



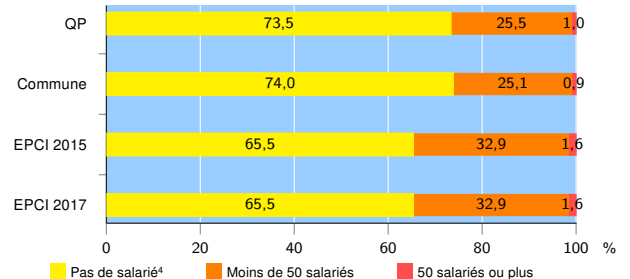
Source : Insee, Répertoire des entreprises et des établissements<sup>3</sup> (Sirene) au 01/01/2015

### Démographie d'établissements

	QP	Commune	EPCI 2015	EPCI 2017
<b>Créations et transferts d'établissements</b>	<b>16</b>	<b>40</b>	<b>1 379</b>	<b>1 379</b>
Part des transferts (%)	6,2	10,0	22,0	22,0
Part des créations (%)	93,8	90,0	78,0	78,0
Part de micro-entrepreneurs parmi les créations d'établissements (%)	33,3	41,7	47,4	47,4
<b>Taux de créations et transferts (%)</b>	<b>15,7</b>	<b>18,6</b>	<b>14,8</b>	<b>14,8</b>

Source : Insee, Répertoire des entreprises et des établissements<sup>3</sup> (Sirene) en 2015

### Taille des établissements



Source : Insee, Répertoire des entreprises et des établissements<sup>3</sup> (Sirene) au 01/01/2015

<sup>1</sup> : À l'exception des automobiles et des motocycles

<sup>2</sup> : Les services aux particuliers sont composés de l'enseignement, santé et action sociale ainsi que des autres activités de service

<sup>3</sup> : Établissements du champ marchand non agricole

<sup>4</sup> : Y compris inconnu et non enregistré

### Signes conventionnels utilisés

s : secret statistique (y compris entre indicateurs et entre zones géographiques)  
nd : données non disponibles ou non diffusables (ex. mauvaise qualité de géolocalisation)  
/// : absence de résultat due à la nature des choses (ex. pas d'EPCI 2015)