

Tissu économique

Zone étudiée

QP Cité Thiers - Cité Du Rivage (QP059022)

Zones de comparaison

Communes 2014 : Bruay-sur-l'Escaut, Escautpont

EPCI 2015 : CA de la Porte du Hainaut, CA Valenciennes Métropole

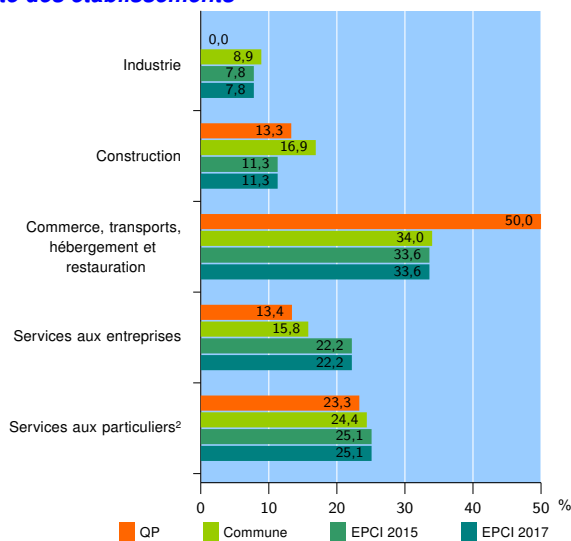
EPCI 2017 : CA de la Porte du Hainaut, CA Valenciennes Métropole

Activité des établissements

	QP	Commune	EPCI 2015	EPCI 2017
Nombre d'établissements	30	520	15 449	15 449
Industrie	0	46	1 198	1 198
Construction	4	88	1 749	1 749
Commerce, transports, hébergement et restauration	15	177	5 194	5 194
Dont : commerce de gros ¹	0	20	653	653
commerce de détail ¹	9	97	2 508	2 508
Services aux entreprises	4	82	3 427	3 427
Services aux particuliers ²	7	127	3 881	3 881
Dont : enseignement, santé et action sociale	2	72	2 479	2 479

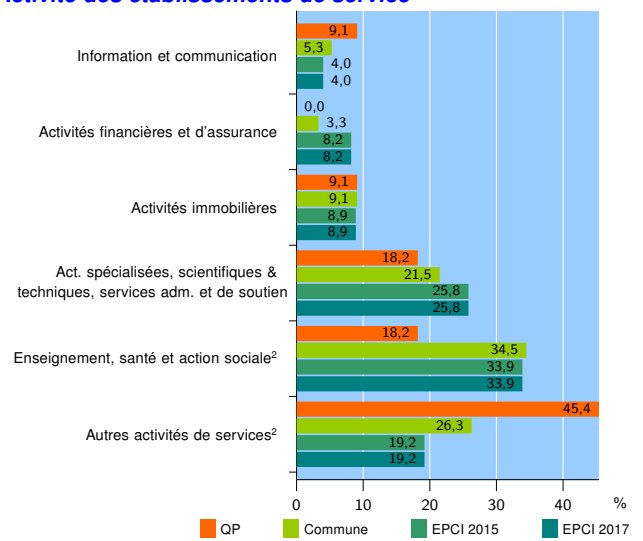
Source : Insee, Répertoire des entreprises et des établissements³ (Sirene) au 01/01/2015

Activité des établissements



Source : Insee, Répertoire des entreprises et des établissements³ (Sirene) au 01/01/2015

Activité des établissements de service



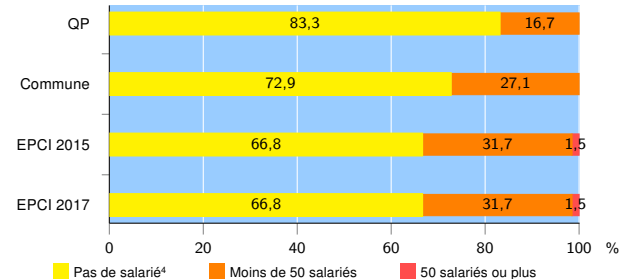
Source : Insee, Répertoire des entreprises et des établissements³ (Sirene) au 01/01/2015

Démographie d'établissements

	QP	Commune	EPCI 2015	EPCI 2017
Créations et transferts d'établissements	8	76	2 431	2 431
Part des transferts (%)	12,5	21,1	21,6	21,6
Part des créations (%)	87,5	78,9	78,4	78,4
Part de micro-entrepreneurs parmi les créations d'établissements (%)	71,4	58,3	52,1	52,1
Taux de créations et transferts (%)	26,7	14,6	15,7	15,7

Source : Insee, Répertoire des entreprises et des établissements³ (Sirene) en 2015

Taille des établissements



Source : Insee, Répertoire des entreprises et des établissements³ (Sirene) au 01/01/2015

¹ : À l'exception des automobiles et des motocycles

² : Les services aux particuliers sont composés de l'enseignement, santé et action sociale ainsi que des autres activités de service

³ : Établissements du champ marchand non agricole

⁴ : Y compris inconnu et non enregistré

Signes conventionnels utilisés

s : secret statistique (y compris entre indicateurs et entre zones géographiques)
nd : données non disponibles ou non diffusables (ex. mauvaise qualité de géolocalisation)
/// : absence de résultat due à la nature des choses (ex. pas d'EPCI 2015)