

## Tissu économique

### Zone étudiée

QP Bois Du Quesnoy (QP059013)

### Zones de comparaison

Commune 2019 : Hautmont

EPCI 2015 : CA Maubeuge Val de Sambre

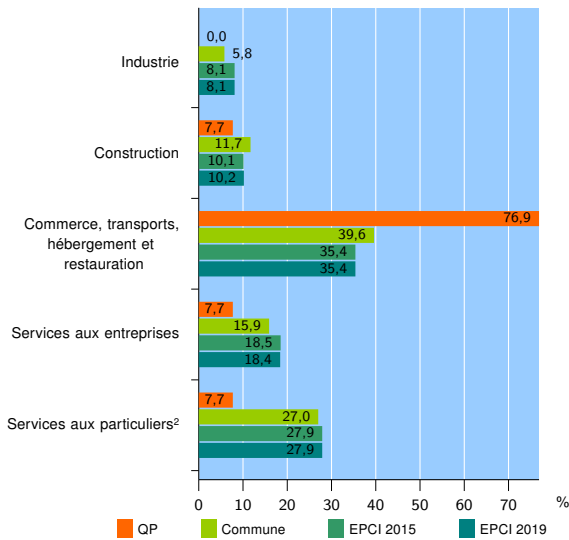
EPCI 2019 : CA Maubeuge Val de Sambre

### Activité des établissements

	QP	Commune	EPCI 2015	EPCI 2019
<b>Nombre d'établissements</b>	<b>13</b>	<b>503</b>	<b>5 113</b>	<b>5 122</b>
Industrie	0	29	413	413
Construction	1	59	519	521
Commerce, transports, hébergement et restauration	10	199	1 809	1 813
Dont : commerce de gros <sup>1</sup>	0	21	185	185
commerce de détail <sup>1</sup>	4	99	850	851
Services aux entreprises	1	80	944	945
Services aux particuliers <sup>2</sup>	1	136	1 428	1 430
Dont : enseignement, santé et action sociale	1	89	911	912

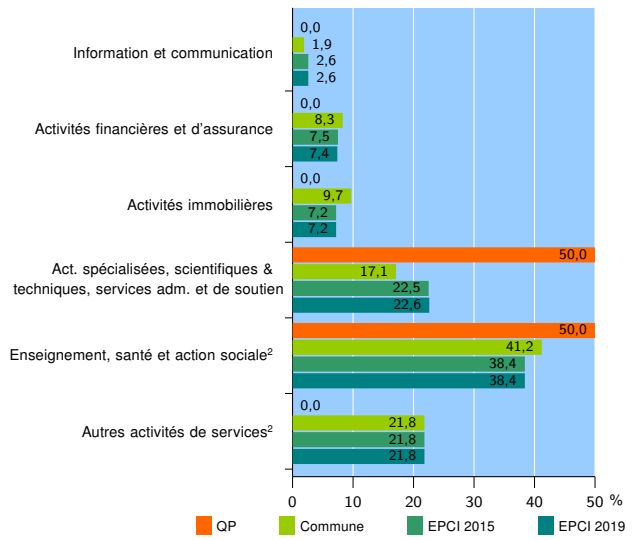
Source : Insee, Répertoire des entreprises et des établissements<sup>3</sup> (Sirene) au 31/12/2017

### Activité des établissements



Source : Insee, Répertoire des entreprises et des établissements<sup>3</sup> (Sirene) au 31/12/2017

### Activité des établissements de service



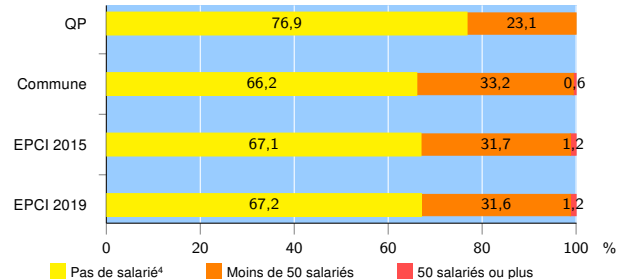
Source : Insee, Répertoire des entreprises et des établissements<sup>3</sup> (Sirene) au 31/12/2017

### Démographie d'établissements

	QP	Commune	EPCI 2015	EPCI 2019
<b>Créations et transferts d'établissements</b>	<b>3</b>	<b>63</b>	<b>733</b>	<b>739</b>
Part des transferts (%)	0,0	9,5	17,9	17,9
Part des créations (%)	100,0	90,5	82,1	82,1
Part de micro-entrepreneurs parmi les créations d'établissements (%)	s	43,9	s	44,5
<b>Taux de créations et transferts (%)</b>	<b>23,1</b>	<b>12,5</b>	<b>14,3</b>	<b>14,4</b>

Source : Insee, Répertoire des entreprises et des établissements<sup>3</sup> (Sirene) en 2018

### Taille des établissements



Source : Insee, Répertoire des entreprises et des établissements<sup>3</sup> (Sirene) au 31/12/2017

<sup>1</sup> : À l'exception des automobiles et des motocycles

<sup>2</sup> : Les services aux particuliers sont composés de l'enseignement, santé et action sociale ainsi que des autres activités de service

<sup>3</sup> : Établissements du champ marchand non agricole

<sup>4</sup> : Y compris inconnu et non enregistré

### Signes conventionnels utilisés

s : secret statistique (y compris entre indicateurs et entre zones géographiques)  
nd : données non disponibles ou non diffusables (ex. mauvaise qualité de géolocalisation)  
/// : absence de résultat due à la nature des choses (ex. pas d'EPCI 2015)