

## Tissu économique

### Zone étudiée

QP Les Explorateurs - Place Du 8 Mai 1945 - Jean Jaurés - La Flamenne (QP059011)

### Zones de comparaison

Commune 2015 : Feignies

EPCI 2015 : CA Maubeuge Val de Sambre

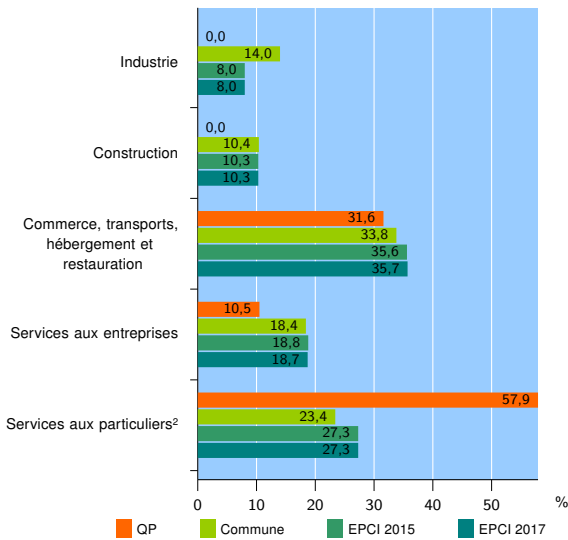
EPCI 2017 : CA Maubeuge Val de Sambre

### Activité des établissements

	QP	Commune	EPCI 2015	EPCI 2017
<b>Nombre d'établissements</b>	<b>19</b>	<b>278</b>	<b>4 881</b>	<b>4 886</b>
Industrie	0	39	392	392
Construction	0	29	502	503
Commerce, transports, hébergement et restauration	6	94	1 738	1 741
Dont : commerce de gros <sup>1</sup>	1	21	190	190
commerce de détail <sup>1</sup>	3	35	825	826
Services aux entreprises	2	51	915	915
Services aux particuliers <sup>2</sup>	11	65	1 334	1 335
Dont : enseignement, santé et action sociale	9	41	845	846

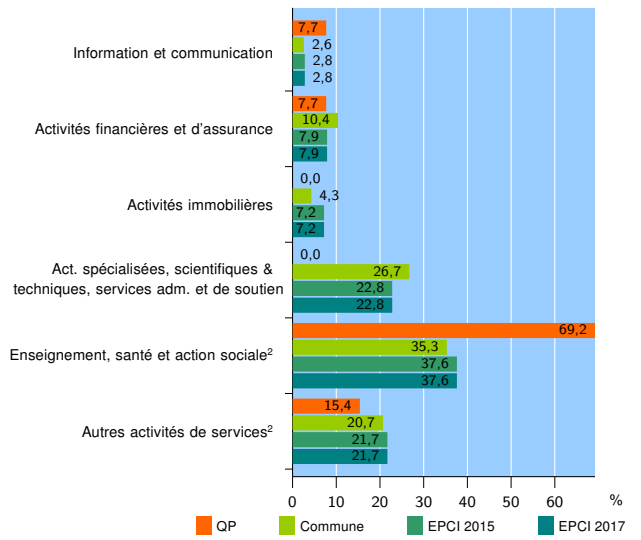
Source : Insee, Répertoire des entreprises et des établissements<sup>3</sup> (Sirene) au 31/12/2015

### Activité des établissements



Source : Insee, Répertoire des entreprises et des établissements<sup>3</sup> (Sirene) au 31/12/2015

### Activité des établissements de service



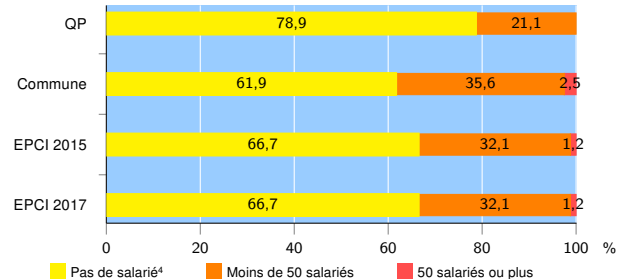
Source : Insee, Répertoire des entreprises et des établissements<sup>3</sup> (Sirene) au 31/12/2015

### Démographie d'établissements

	QP	Commune	EPCI 2015	EPCI 2017
<b>Créations et transferts d'établissements</b>	<b>7</b>	<b>51</b>	<b>734</b>	<b>735</b>
Part des transferts (%)	42,9	25,5	22,1	22,0
Part des créations (%)	57,1	74,5	77,9	78,0
Part de micro-entrepreneurs parmi les créations d'établissements (%)	s	55,3	49,0	s
<b>Taux de créations et transferts (%)</b>	<b>36,8</b>	<b>18,3</b>	<b>15,0</b>	<b>15,0</b>

Source : Insee, Répertoire des entreprises et des établissements<sup>3</sup> (Sirene) en 2016

### Taille des établissements



Source : Insee, Répertoire des entreprises et des établissements<sup>3</sup> (Sirene) au 31/12/2015

<sup>1</sup> : À l'exception des automobiles et des motocycles

<sup>2</sup> : Les services aux particuliers sont composés de l'enseignement, santé et action sociale ainsi que des autres activités de service

<sup>3</sup> : Établissements du champ marchand non agricole

<sup>4</sup> : Y compris inconnu et non enregistré

### Signes conventionnels utilisés

s : secret statistique (y compris entre indicateurs et entre zones géographiques)  
nd : données non disponibles ou non diffusables (ex. mauvaise qualité de géolocalisation)  
/// : absence de résultat due à la nature des choses (ex. pas d'EPCI 2015)