

## Zone étudiée

QP Les Epis (QP059009)

## Zones de comparaison

Commune : Sin-le-Noble

EPCI 2015 : CA du Douaisis [c.A.D.]

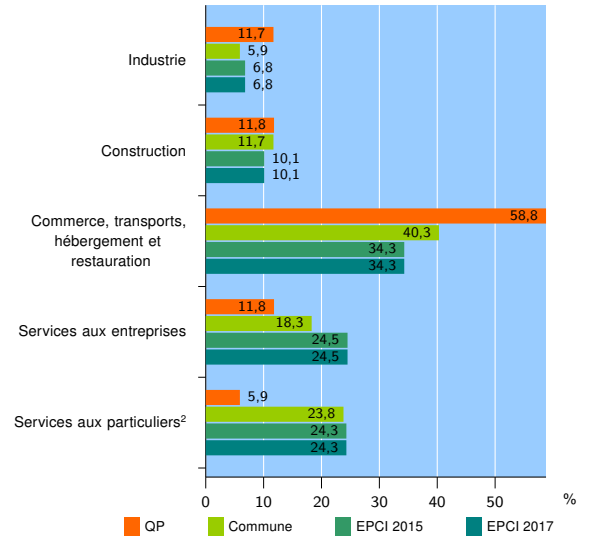
EPCI 2017 : CA du Douaisis (C.A.D.)

## Activité des établissements

	QP	Commune	EPCI 2015	EPCI 2017
<b>Nombre d'établissements</b>	<b>17</b>	<b>573</b>	<b>6 784</b>	<b>6 784</b>
Industrie	2	34	462	462
Construction	2	67	684	684
Commerce, transports, hébergement et restauration	10	231	2 328	2 328
Dont : commerce de gros <sup>1</sup>	0	12	236	236
commerce de détail <sup>1</sup>	9	140	1 080	1 080
Services aux entreprises	2	105	1 659	1 659
Services aux particuliers <sup>2</sup>	1	136	1 651	1 651
Dont : enseignement, santé et action sociale	0	79	1 045	1 045

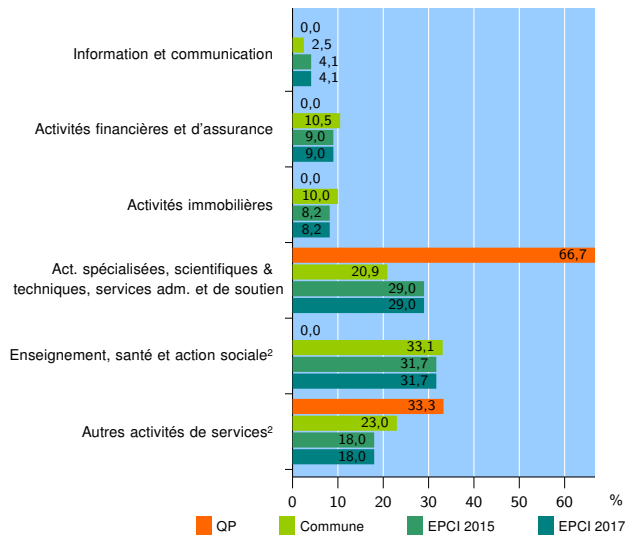
Source : Insee, Répertoire des entreprises et des établissements<sup>3</sup> (Sirene) au 31/12/2015

## Activité des établissements



Source : Insee, Répertoire des entreprises et des établissements<sup>3</sup> (Sirene) au 31/12/2015

## Activité des établissements de service



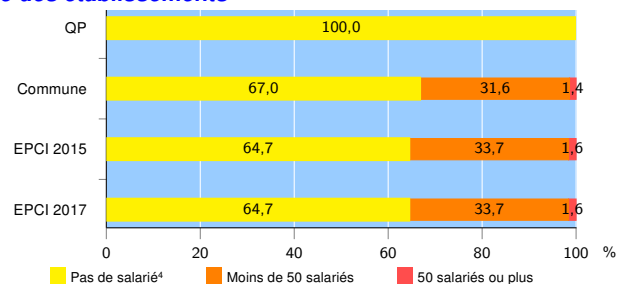
Source : Insee, Répertoire des entreprises et des établissements<sup>3</sup> (Sirene) au 31/12/2015

## Démographie d'établissements

	QP	Commune	EPCI 2015	EPCI 2017
<b>Créations et transferts d'établissements</b>	<b>2</b>	<b>137</b>	<b>1 083</b>	<b>1 083</b>
Part des transferts (%)	50,0	13,1	20,6	20,6
Part des créations (%)	50,0	86,9	79,4	79,4
Part d'auto-entrepreneurs parmi les créations d'établissements (%)	s	57,1	40,9	40,9
<b>Taux de créations et transferts (%)</b>	<b>11,8</b>	<b>23,9</b>	<b>16,0</b>	<b>16,0</b>

Source : Insee, Répertoire des entreprises et des établissements<sup>3</sup> (Sirene) en 2016

## Taille des établissements



Source : Insee, Répertoire des entreprises et des établissements<sup>3</sup> (Sirene) au 31/12/2015

<sup>1</sup> : À l'exception des automobiles et des motocycles

<sup>2</sup> : Les services aux particuliers sont composés de l'enseignement, santé et action sociale ainsi que des autres activités de service

<sup>3</sup> : Établissements du champ marchand non agricole

<sup>4</sup> : Y compris inconnu et non enregistré

### Signes conventionnels utilisés

s : secret statistique (y compris entre indicateurs et entre zones géographiques)

nd : données non disponibles ou non diffusables (ex. mauvaise qualité de géolocalisation)

/// : absence de résultat due à la nature des choses (ex. pas d'EPCI 2015)