

## Tissu économique

### Zone étudiée

QP Notre Dame - La Clochette - Le Bivouac (QP059007)

### Zones de comparaison

Communes 2020 : Douai, Sin-le-Noble, Waziers

EPCI 2015 : CA du Douaisis [c.A.D.]

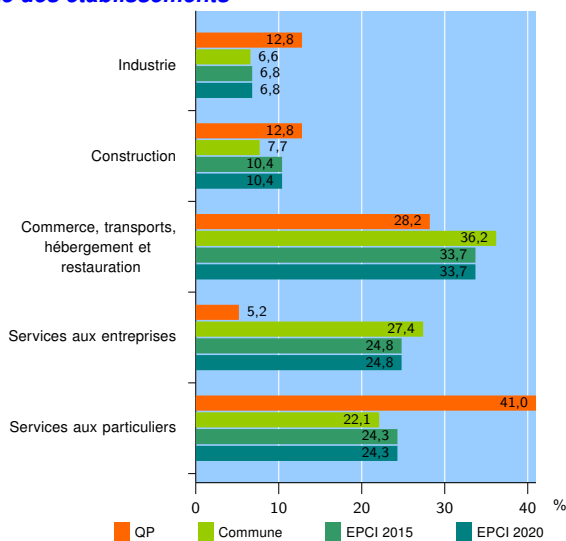
EPCI 2020 : CA du Douaisis Agglo

### Activité des établissements

	QP	Commune	EPCI 2015	EPCI 2020
<b>Nombre d'établissements</b>	<b>39</b>	<b>3 927</b>	<b>7 523</b>	<b>7 523</b>
Industrie	5	257	508	508
Construction	5	304	780	780
Commerce, transports, hébergement et restauration	11	1 421	2 539	2 539
Dont : commerce de gros <sup>1</sup>	1	132	267	267
commerce de détail <sup>1</sup>	4	659	1 148	1 148
Services aux entreprises	2	1 076	1 864	1 864
Services aux particuliers	16	869	1 832	1 832
Dont : enseignement, santé et action sociale	12	570	1 182	1 182

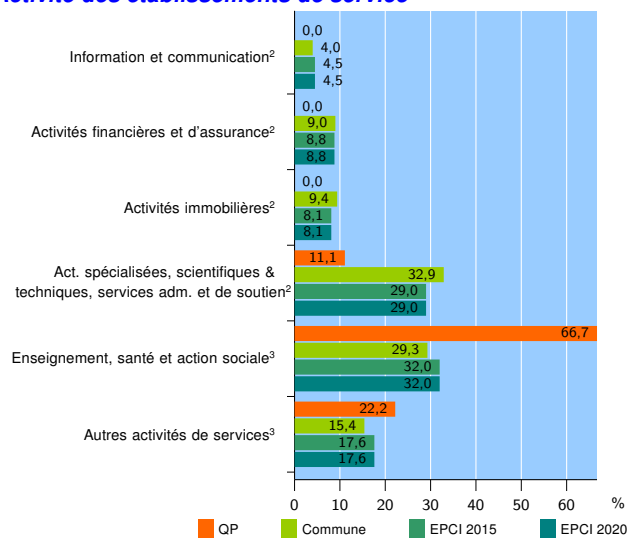
Source : Insee, Répertoire des entreprises et des établissements<sup>4</sup> (Sirene) au 31/12/2018

### Activité des établissements



Source : Insee, Répertoire des entreprises et des établissements<sup>4</sup> (Sirene) au 31/12/2018

### Activité des établissements de service



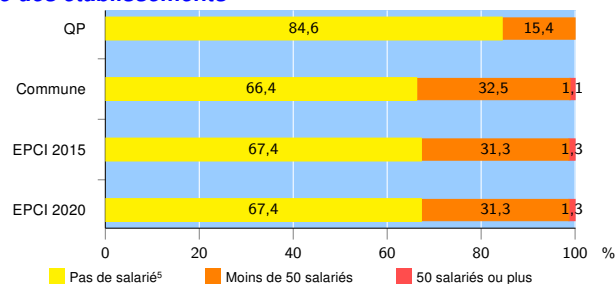
Source : Insee, Répertoire des entreprises et des établissements<sup>4</sup> (Sirene) au 31/12/2018

### Démographie d'établissements

	QP	Commune	EPCI 2015	EPCI 2020
<b>Créations et transferts d'établissements</b>	<b>18</b>	<b>699</b>	<b>1 390</b>	<b>1 390</b>
Part des transferts (%)	22,2	19,6	17,4	17,4
Part des créations (%)	77,8	80,4	82,6	82,6
Part de micro-entrepreneurs parmi les créations d'établissements (%)	78,6	56,9	58,4	58,4
<b>Taux de créations et transferts (%)</b>	<b>46,2</b>	<b>17,8</b>	<b>18,5</b>	<b>18,5</b>

Source : Insee, Répertoire des entreprises et des établissements<sup>4</sup> (Sirene) en 2019

### Taille des établissements



Source : Insee, Répertoire des entreprises et des établissements<sup>4</sup> (Sirene) au 31/12/2018

<sup>1</sup> : À l'exception des automobiles et des motocycles

<sup>2</sup> : Services aux entreprises

<sup>3</sup> : Services aux particuliers

<sup>4</sup> : Établissements du champ marchand non agricole

<sup>5</sup> : Y compris inconnu et non enregistré

### Signes conventionnels utilisés

s : secret statistique (y compris entre indicateurs et entre zones géographiques)

nd : données non disponibles ou non diffusables (ex. mauvaise qualité de géolocalisation)

/// : absence de résultat due à la nature des choses (ex. pas d'EPCI 2015)