

Tissu économique

Zone étudiée

QP Bléville Sud (QP076009)

Zones de comparaison

Commune 2019 : Le Havre

EPCI 2015 : CA Havraise (Co.D.A.H.)

EPCI 2019 : CU du Havre Seine Métropole

En raison de l'évolution de certaines limites territoriales, les contours des zones de comparaison communale ou EPCI en dernière géographie peuvent différer de ceux de la fiche de l'année précédente.

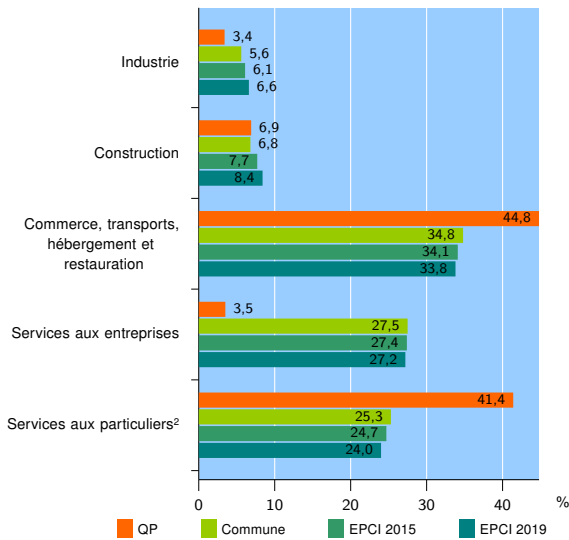
Fiche mise à jour le 09/07/2021
Version : 2020

Activité des établissements

	QP	Commune	EPCI 2015	EPCI 2019
Nombre d'établissements	29	8 934	11 879	13 676
Industrie	1	500	726	899
Construction	2	606	919	1 152
Commerce, transports, hébergement et restauration	13	3 110	4 049	4 629
Dont : commerce de gros ¹	0	316	456	531
commerce de détail ¹	7	1 252	1 643	1 812
Services aux entreprises	1	2 453	3 251	3 718
Services aux particuliers ²	12	2 265	2 934	3 278
Dont : enseignement, santé et action sociale	8	1 515	1 953	2 164

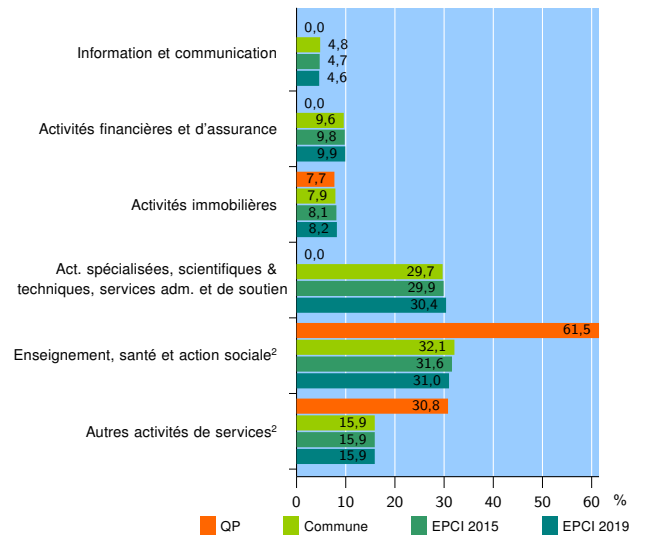
Source : Insee, Répertoire des entreprises et des établissements³ (Sirene) au 31/12/2017

Activité des établissements



Source : Insee, Répertoire des entreprises et des établissements³ (Sirene) au 31/12/2017

Activité des établissements de service



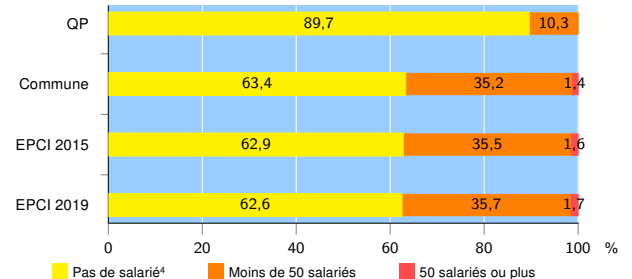
Source : Insee, Répertoire des entreprises et des établissements³ (Sirene) au 31/12/2017

Démographie d'établissements

	QP	Commune	EPCI 2015	EPCI 2019
Créations et transferts d'établissements	15	1 780	2 271	2 520
Part des transferts (%)	20,0	21,7	21,5	21,3
Part des créations (%)	80,0	78,3	78,5	78,7
Part de micro-entrepreneurs parmi les créations d'établissements (%)	58,3	48,3	47,6	47,7
Taux de créations et transferts (%)	51,7	19,9	19,1	18,4

Source : Insee, Répertoire des entreprises et des établissements³ (Sirene) en 2018

Taille des établissements



Source : Insee, Répertoire des entreprises et des établissements³ (Sirene) au 31/12/2017

¹ : À l'exception des automobiles et des motocycles

² : Les services aux particuliers sont composés de l'enseignement, santé et action sociale ainsi que des autres activités de service

³ : Établissements du champ marchand non agricole

⁴ : Y compris inconnu et non enregistré

Signes conventionnels utilisés

s : secret statistique (y compris entre indicateurs et entre zones géographiques)
nd : données non disponibles ou non diffusables (ex. mauvaise qualité de géolocalisation)
/// : absence de résultat due à la nature des choses (ex. pas d'EPCI 2015)