

## Zone étudiée

QP Val Druel (QP076001)

## Zones de comparaison

Commune : Dieppe

EPCI 2015 : CA de la Région Dieppoise

EPCI 2017 : CA de la Région Dieppoise

Tous les chiffres et leur documentation disponibles sur Insee.fr

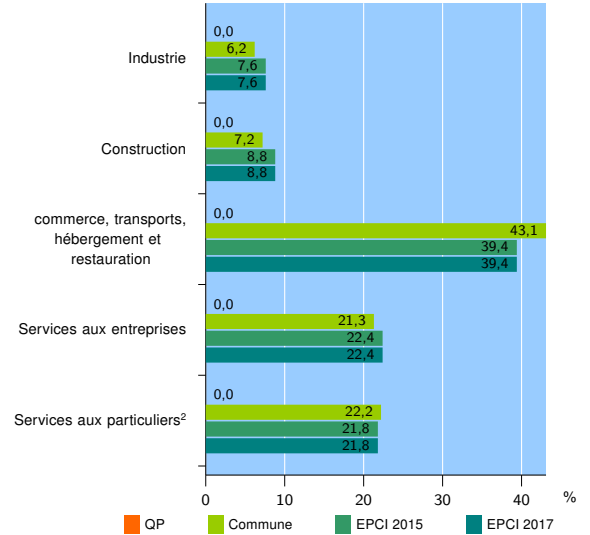
Fiche mise à jour le 06/11/2018  
Version : 2017

### Activité des établissements

	QP	Commune	EPCI 2015	EPCI 2017
<b>Nombre d'établissements</b>	nd	2 062	3 054	3 054
Industrie	nd	129	231	231
Construction	nd	149	270	270
Commerce, transports, hébergement et restauration	nd	888	1 203	1 203
Dont : commerce de gros <sup>1</sup>	nd	62	119	119
commerce de détail <sup>1</sup>	nd	508	632	632
Services aux entreprises	nd	439	684	684
Services aux particuliers <sup>2</sup>	nd	457	666	666
Dont : enseignement, santé et action sociale	nd	287	426	426

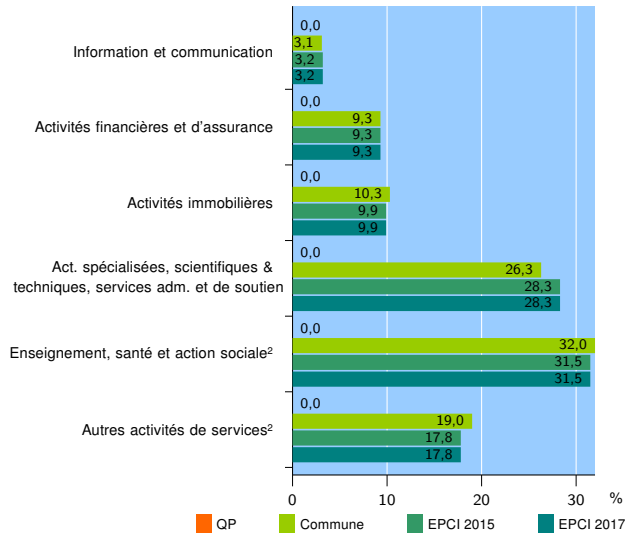
Source : Insee, Répertoire des entreprises et des établissements<sup>3</sup> (Sirene) au 01/01/2015

### Activité des établissements



Source : Insee, Répertoire des entreprises et des établissements<sup>3</sup> (Sirene) au 01/01/2015

### Activité des établissements de service



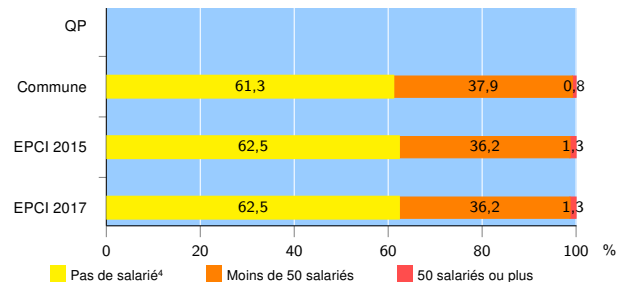
Source : Insee, Répertoire des entreprises et des établissements<sup>3</sup> (Sirene) au 01/01/2015

### Démographie d'établissements

	QP	Commune	EPCI 2015	EPCI 2017
<b>Créations et transferts d'établissements</b>	nd	270	398	398
Part des transferts (%)	nd	20,4	20,9	20,9
Part des créations (%)	nd	79,6	79,1	79,1
Part d'auto-entrepreneurs parmi les créations d'établissements (%)	nd	43,7	46,7	46,7
<b>Taux de créations et transferts (%)</b>	nd	13,1	13,0	13,0

Source : Insee, Répertoire des entreprises et des établissements<sup>3</sup> (Sirene) en 2015

### Taille des établissements



Source : Insee, Répertoire des entreprises et des établissements<sup>3</sup> (Sirene) au 01/01/2015

<sup>1</sup> : À l'exception des automobiles et des motocycles

<sup>2</sup> : Les services aux particuliers sont composés de l'enseignement, santé et action sociale ainsi que des autres activités de service

<sup>3</sup> : Établissements du champ marchand non agricole

<sup>4</sup> : Y compris inconnu et non enregistré

#### Signes conventionnels utilisés

s : secret statistique (y compris entre indicateurs et entre zones géographiques)

nd : données non disponibles ou non diffusables (ex. mauvaise qualité de géolocalisation)

/// : absence de résultat due à la nature des choses (ex. pas d'EPCI 2015)