

## Tissu économique

### Zone étudiée

QP La Madeleine (QP061005)

### Zones de comparaison

Commune 2022 : L'Aigle

EPCI 2015 : CC des Pays de l'Aigle et de la Marche

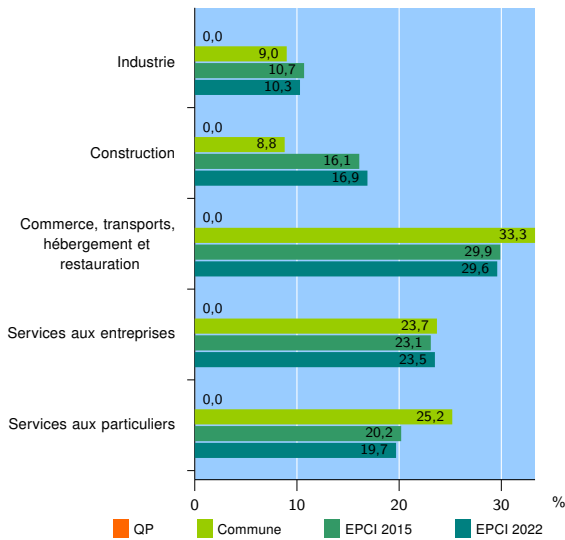
EPCI 2022 : CC des Pays de L'Aigle

### Activité des établissements

	QP	Commune	EPCI 2015	EPCI 2022
<b>Nombre d'établissements</b>	nd	714	1 490	1 756
Industrie	nd	64	159	180
Construction	nd	63	240	297
Commerce, transports, hébergement et restauration	nd	238	446	520
Dont : commerce de gros <sup>1</sup>	nd	24	55	71
commerce de détail <sup>1</sup>	nd	121	199	224
Services aux entreprises	nd	169	344	413
Services aux particuliers	nd	180	301	346
Dont : enseignement, santé et action sociale	nd	113	171	186

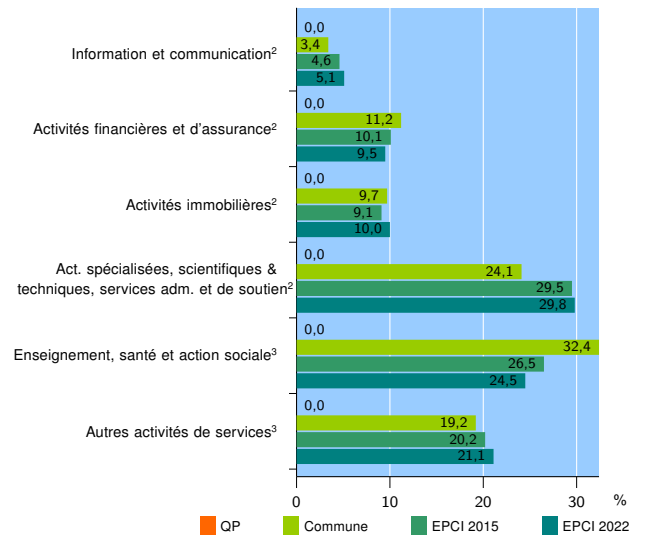
Source : Insee, Répertoire des entreprises et des établissements<sup>4</sup> (Sirene) au 31/12/2020

### Activité des établissements



Source : Insee, Répertoire des entreprises et des établissements<sup>4</sup> (Sirene) au 31/12/2020

### Activité des établissements de service



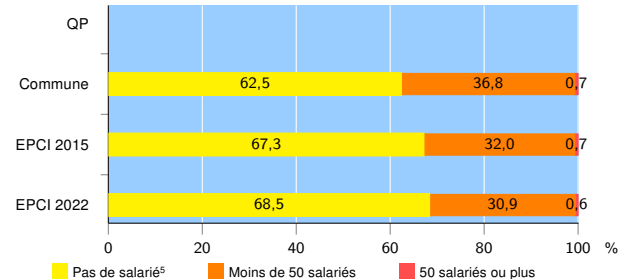
Source : Insee, Répertoire des entreprises et des établissements<sup>4</sup> (Sirene) au 31/12/2020

### Démographie d'établissements

	QP	Commune	EPCI 2015	EPCI 2022
<b>Créations et transferts d'établissements</b>	nd	104	203	246
Part des transferts (%)	nd	19,2	13,3	13,8
Part des créations (%)	nd	80,8	86,7	86,2
Part de micro-entrepreneurs parmi les créations d'établissements (%)	nd	50,0	52,8	52,8
<b>Taux de créations et transferts (%)</b>	nd	14,6	13,6	14,0

Source : Insee, Répertoire des entreprises et des établissements<sup>4</sup> (Sirene) en 2021

### Taille des établissements



Source : Insee, Répertoire des entreprises et des établissements<sup>4</sup> (Sirene) au 31/12/2020

<sup>1</sup> : À l'exception des automobiles et des motocycles

<sup>2</sup> : Services aux entreprises

<sup>3</sup> : Services aux particuliers

<sup>4</sup> : Établissements du champ marchand non agricole

<sup>5</sup> : Y compris inconnu et non enregistré

### Signes conventionnels utilisés

s : secret statistique (y compris entre indicateurs et entre zones géographiques)

nd : donnée non disponible ou non diffusable

/// : donnée non calculable (ex. pas d'EPCI 2015)